

Z Namysłowa do Lubszy przez Stobrawski Park Krajobrazowy



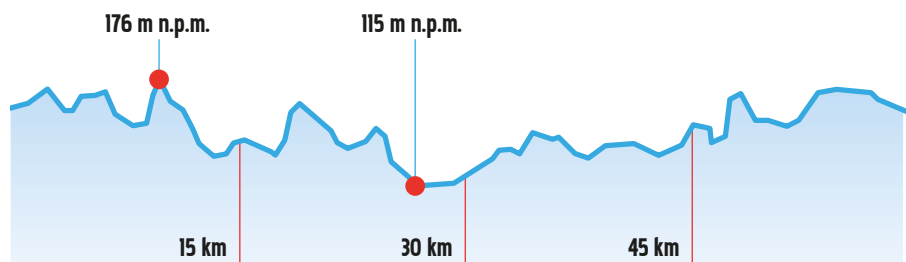
Charakterystyka trasy

Rodzaj trasy:	średnio trudna, terenowa
Długość trasy:	60,0 km (41,3 km)
Czas przejazdu:	4,0 - 5,0 h (2,5 - 3,5 h)
Drogi asfalt/bruk:	26,8 km
Drogi gruntowe:	33,2 km
Dojazd samochodem:	P parking Namysłów, ul. Sikorskiego P parking Lubsza, ul. Szkolna
Dojazd pociągiem:	Namysłów (trasa Kluczbork - Oleśnica)
Dojazd rowerem:	z Brzegu drogą dla rowerów wzdłuż DK 39 (7 km w jedną stronę)



Ciekawa całodniowa trasa, która szczególnie spodoba się miłośnikom lasów i natury. W większości przebiega wygodnymi duktami leśnymi prowadzącymi przez zachodnią część Stobrawskiego Parku Krajobrazowego. Na trasie nie zabraknie rezerwatów przyrody oraz siedlisk dzikich zwierząt. W mijanych wioskach warto zwrócić uwagę na zabytkowe kościółki. Tuż przy trasie stoi opuszczony pałac w Minkowskich otoczony dawnym parkiem. W lecie warto się zatrzymać na kąpielisku Sielska Woda niedaleko Lubszy. Trasę można skrócić, jadąc asfaltową zosą Rogalice - Borucice. Można ją również rozpocząć w Lubszy, co stanowi dobrą opcję dla mieszkańców Brzegu i okolic. Z centrum miasta dojedziemy tam wygodną drogą dla rowerów wzdłuż drogi krajowej nr 39 przez Pisarzowice i Michałowice.

profil wysokościowy → 674 m → 674 m





Zamek w Namysłowie

PRZEBIEG TRASY



0,0 km • Namysłów - Lubsza
Długość odcinka - 26,6 km



Rozpoczynamy nieopodal centrum **Namysłowa**, na **parkingu przy ul. Sikorskiego** obok **murów miejskich**. Ruszamy wzdłuż **drogi wojewódzkiej nr 451** na wschód i skręcamy w prawo, w **ul. Armii Krajowej**. Dojeżdżamy do **Rynku** i skręcamy w prawo. Za Rynkiem jedziemy **ul. Chrobrego**, mijamy **zabytkowe budynki browaru** i przejeżdżamy przez **tory kolejowe**. Na następnym skrzyżowaniu skręcamy w lewo. Na rondzie jedziemy prosto **ul. Skłodowskiej-Curie**. Na jej końcu po prawej stronie mijamy **park południowy**. Przy **głazie pamiątkowym z ławeczką** znajduje się wjazd w głąb parku (zielony szlak), w którym wytyczono **ścieżkę edukacyjną Tropem Nietoperza Gacka i Czapli Klary**. Obok wjazdu stoi dawny **bunkier**. My jedziemy cały czas prosto aż do siedziby **Nadleśnictwa Namysłów**. Tuż przed nią skręcamy w prawo i wjeżdżamy do lasu.

Drogą na wprost biegnie **ścieżka edukacyjna Skarby Namysłowskich Lasów**, a my skręcamy od razu łagodnie w lewo i po chwili wyjeżdżamy z lasu. Poruszamy się **zielonym szlakiem turystycznym**. Jedziemy niecałe 2 km polną, lekko wyboistą, ale piękną widokowo drogą do **Smarchowic Wielkich**. Tu skręcamy łagodnie w prawo i jedziemy ciągiem pieszo-rowerowym po prawej stronie **DK 39** do skrzyżowania, na którym ciąg się kończy. Skręcamy na nim łagodnie w drugą w prawo drogę szutrową (**ul. Młynkowa**). Na rozwidleniu dróg przed zagajnikiem jedziemy prosto, wzdłuż lasu, który mamy po prawej stronie. Dojeżdżamy do szerszej, szutrowej drogi i za zakrętem jedziemy prosto. Mijamy **staw**, przy którym droga zakręca w prawo. Dalej mijamy zagajnik po lewej stronie i przy **gospodarstwie rolnym** skręcamy w lewo. Jedziemy przez pola i łąki

trasa 7 z Namysłowa do Lubszy...

przeplatane niewielkimi skupiskami drzew. Na następnym skrzyżowaniu główna droga zakręca w lewo, a my jedziemy prosto, mijając po lewej stronie **polanę z zabudowaniami**, za którymi wjeżdżamy do lasu. Dalej poruszamy się przez pierwszy odcinek leśny na naszej trasie. Jedziemy 200 m lekko zarośniętą ścieżką i na skrzyżowaniu skręcamy w prawo, w **dojazd pożarowy nr 15**. Jedziemy szeroką, lecz momentami piaszczystą drogą. Na drugim mijanym skrzyżowaniu dojeżdżamy do **kapliczki z pomalowanym na żółto krzyżem** i jedziemy dalej prosto. 500 m dalej na rozwidleniu jedziemy łagodnie w lewo, wjeżdżając na **dojazd pożarowy nr 16**. Jedziemy ok. 1 km i skręcamy w prawo na trzecim skrzyżowaniu. Na skraju lasu droga zakręca o 90° w lewo. Kilometr dalej dojeżdżamy do asfaltowej drogi gminnej, skręcamy w prawo i dojeżdżamy do **Minkowskich**, po prawej stronie mijając opuszczony **pałac z przyległym parkiem**. Przy pałacu skręcamy w lewo, a na kolejnym rozwidleniu znów w lewo.



Pałac w Minkowskich

Droga zakręca w prawo i po chwili opuszcza wioskę. Jedziemy skrajem lasu, **dojazdem pożarowym nr 23**. Po chwili wjeżdżamy w głąb lasu drogą utwardzoną tłuczniem i po szerokim łuku w lewo dojeżdżamy do skrzyżowania, na którym skręcamy w prawo, w **dojazd pożarowy nr 22**. Biegnie nim **zielony szlak turystyczny**. Wzdłuż drogi co 150 m roztawione są **ambony do obserwacji zwierzyny leśnej**. 500 m dalej droga zakręca w lewo i przejeżdża przez **mostek na cieku wodnym**. Kilkaset metrów za nim wyjeżdżamy na skraj lasu. Droga zakręca najpierw w lewo, a później w prawo, okrążając **duże gospodarstwo rolne**. Dojeżdżamy do asfaltowej szosy, na której skręcamy w prawo. To **droga Rogalice – Borucice**, którą możemy skrócić naszą trasę i z Borucic wrócić do Namysłowa (całkowita długość trasy – 41,3 km). Na skraju **Borucic** tuż za gospodarstwem rolnym szosa skręca w lewo, przekracza **tory kolejowe** i skręca w prawo. My za torami jedziemy prosto szutrową drogą, wjeżdżając na drugi odcinek naszej trasy, który ciągnie się aż do **Lubszy**. Na początku czeka nas długi, prosty i lekko pagórkowaty fragment.

Jedziemy nim ok. 2 km do **skrzyżowania z amboną obserwacyjną**. Tuż za nią, po prawej stronie zaczyna się **rezerwat przyrody Borucice**. Skręcamy w lewo i jedziemy szeroką i wygodną drogą, wokół której rośnie wysoki, sosnowy las pełen jagód. Poruszamy się cały czas prosto główną drogą leśną. Po ok. 4 km dojeżdżamy do **Lubszy**, mijając na skraju lasu uroczą **leśniczówkę**.



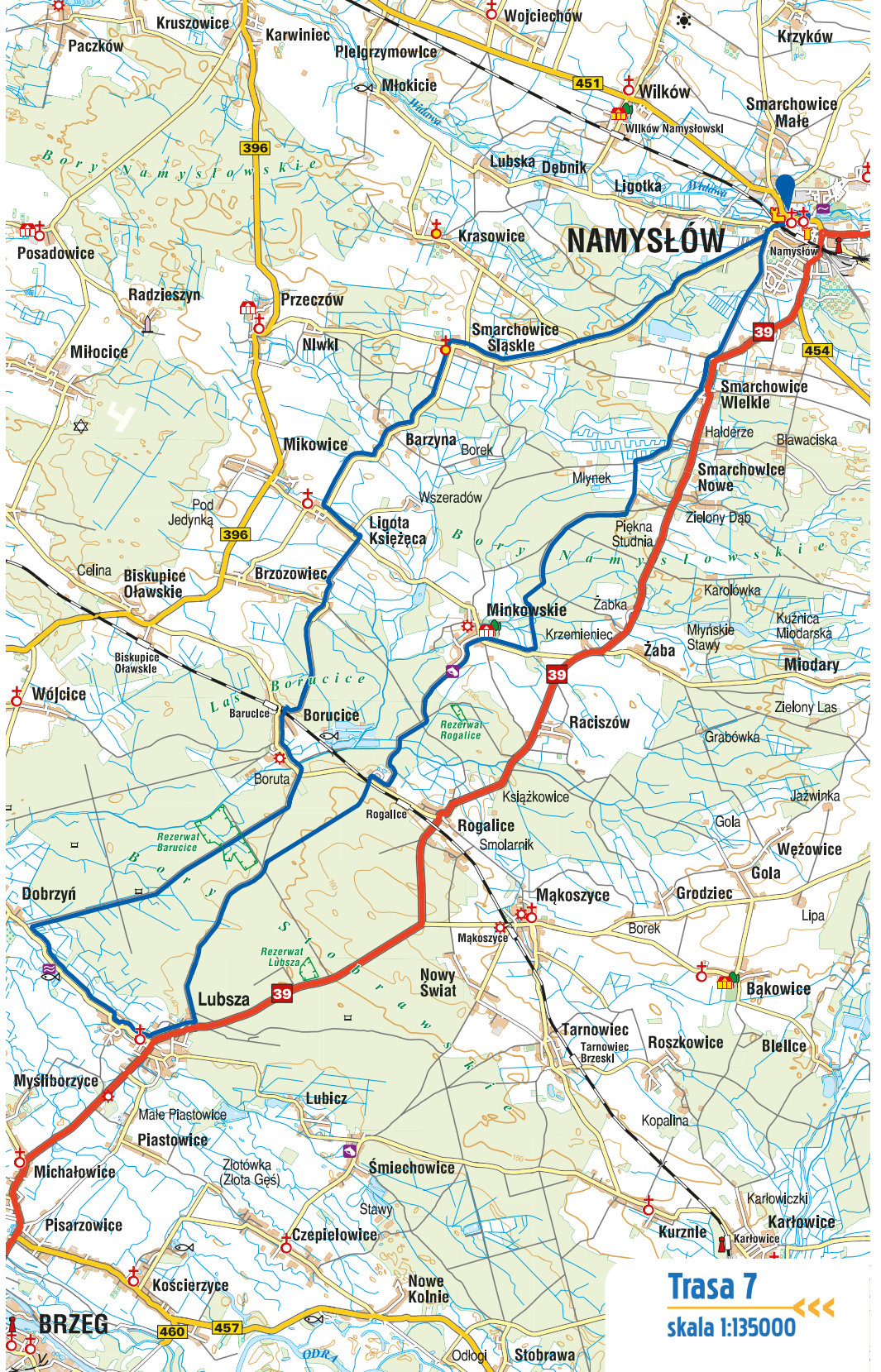
26,6 km • Lubsza – Namysłów Długość odcinka – 33,4 km

W Lubszy dojeżdżamy do **DK 39**, skręcamy w prawo i jedziemy ciągiem pieszo-rowerowym, aż zobaczymy **drogowskaz do Dobrzynia**. Zgodnie z nim skręcamy w prawo, w **ul. Kamienną** i jedziemy cały czas drogą główną. Mijamy **kościół z cmentarzem**, niewielki **stawek** i kilometr dalej opuszczamy Lubszę. Po chwili dojeżdżamy do **Sielskiej Wody**. To połowa naszej trasy. W lecie warto tu zrobić przystanek nad malowniczo zagospodarowanym **kąpieliskiem**. Z **Sielskiej Wody** jedziemy dalej w kierunku **Dobrzynia** i tuż przed tablicą z jego nazwą skręcamy w prawo, w szeroką drogę leśną. Przed nami kolejny odcinek leśny (6,5 km), na którym ustawiono kilka **ambon do obserwacji zwierząt**. Tuż pod jego koniec droga zakręca w lewo na skrzyżowaniu z widocznym w niewielkim oddaleniu **stłupkiem nr 150**. Po chwili wyjeżdżamy z lasu do **Borucic** przy bajkowo ozdobionym **skwerze krasnoludków**. Skręcamy w lewo i jedziemy asfaltową drogą przez całą wioskę. Na **wiadukcie kolejowym** skręcamy w prawo, w drogę leśną biegnącą wzdłuż torów (**droga pożarowa nr 1**). Za zakrętem w lewo wjeżdżamy w głąb lasu i na następnym rozwidleniu jedziemy w lewo. Droga biegnie przez bujny las mieszany. Za lasem wjeżdżamy do **Brzozowca** i krótki odcinek jedziemy asfaltową szosą. Kiedy ścieżka skręca w lewo, my jedziemy w prawo drogą gruntową. Na pierwszym skrzyżowaniu jedziemy prosto, pokonujemy dwa zakręty w lewo i w prawo i wyboistą polną drogą




Staw w Stobrawskim Parku Krajobrazowym

dojeżdżamy do skraju **Ligoty Książęcej**. Skręcamy w lewo i jedziemy przez całą wioskę, aż do drogi do **Barzyny**, gdzie skręcamy w prawo. 300 m dalej na wprost stoi **zabytkowy kościół Wniebowzięcia NMP**. Z **Ligoty Książęcej** do końca trasy poruszamy się już tylko asfaltowymi, rzadko uczęszczanymi drogami. Jedziemy ok. 3 km pustawą szosą pośród pól i łąk malowniczo przepłatających się z kępami drzew, aż do trzemy do **Barzyny**. Zaraz za nią mijamy krótki odcinek leśny i dojeżdżamy do **Smarchowic Śląskich**. Tu na skrzyżowaniu z **zabytkowym drewnianym kościółkiem św. Krzyża** skręcamy w prawo. Za wioską czeka nas krótki odcinek pośród pól oraz 4 km odcinek leśny, za którym wracamy z powrotem do **Namysłowa**. Na pierwszym rondzie jedziemy łagodnie w lewo i zaraz potem skręcamy w prawo, przejeżdżając przez **tory kolejowe**. **Ul. Chrobrego**, a później **3 Maja** docieramy do **Rynku**. Skręcamy w lewo i wyjeżdżamy z Rynku **ul. Armii Krajowej**. Za **murami miejskimi** skręcamy w lewo, na **drogę wojewódzką nr 451** i po chwili docieramy do **parkingu przy ul. Sikorskiego**, na którym kończymy wycieczkę.



Trasa 7
skala 1:135000



Rogalice, rezerwat przyrody

CIEKAWY Miejsca



NAMYSŁÓW, RYNEK I STARE MIASTO

Jedno z ważniejszych miast powiatowych w woj. opolskim, liczące ponad 16 tys. mieszkańców. Słynie nie tylko z produkowanego tu piwa, ale również z wielu historycznych budowli. Namysłów założono w XIII w., a prawa miejskie otrzymał w 1249 r. z rąk księcia Henryka III Białego. Do dziś zachował się średniowieczny układ urbanistyczny Starego Miasta z centralnie położonym Rynkiem i okazałym ratuszem. Wokół rozciągają się spore fragmenty dobrze zachowanych murów obronnych. W obrębie miasta znajduje się całkiem sporo zabytków godnych uwagi. Oprócz Rynku, ratusza czy murów miejskich to m.in.: dwa późnogotyckie kościoły, klasztor franciszkanów, Brama Krakowska, zespół browaru oraz ważny historycznie zamek książęcy.

NAMYSŁÓW, ZAMEK KSIĄŻĘCY

Zbudowany na okrągłym usypisku na planie nieregularnego prostokąta zamek stoi w centrum miasta, nieopodal browaru. Najstarsze zapisane ślady jego historii pochodzą z 1312 r. Wtedy był jeszcze drewnianą warownią. Jednak niedługo po tej dacie książę namysłowski-oleśnicki zaczął wznosić budowlę murowaną. Pałac w obrębie murów został zbudowany przed 1370 r. na polecenie Karola IV Luksemburskiego – króla Czech i cesarza rzymskiego. W toku swej burzliwej historii przechodził on przez ręce wielu właścicieli. Jednym z nich był zakon krzyżacki. Na dziedzińcu zamku zachowała się okrągła studnia z kolumnami i baldachimem zbudowana ok. 1600 r.

trasa 7 Z Namysłowa do Lubszy...

NAMYŚLÓW, BROWAR

Jeden z najstarszych polskich browarów szczyjący się siedmowiekową tradycją warzenia piwa. Pierwsze wzmianki o nim pochodzą z 1321 r. Produkowany tu złocisty trunek spożywali najprawdopodobniej król Kazimierz Wielki, a także cesarz rzymski oraz król Czech – Karol IV Luksemburski. Zabytkowe budynki browaru stoją w centrum miasta, w pobliżu Rynku i zamku książęcego. Powstały one w większości w latach 1870-1910. Są to: stara słodownia z warzelnią i suszarnią, nowa słodownia z suszarniami, leżakownia i fermentownia, maszynownia i magazyn beczek, kompleks budynków pomocniczych oraz magazyn jęczmienia. Piwo w Browarze Namysłów produkowane jest do dziś. Jego oryginalna receptura oraz warzenie w otwartych kadziach czyni je jednym z najsmaczniejszych polskich piw.

MINKOWSKIE, PAŁAC

Pałac zbudowany w latach 1765-1784 dla Friedricha Wilhelma von Seydlitza. Jego styl nawiązuje do wzorów poczdamskich, a niektóre motywy architektoniczne zaczerpnięto z pałacu Sanssouci. Pałac otoczony jest parkiem krajobrazowym z XVIII w. z kaplicą grobową z 1863 r. Kiedyś było to mauzoleum rodu Waltenslebenów. Dziś to kościół św. Józefa. Pałac jest obecnie w prywatnych rękach i nie jest udostępniony do zwiedzania. Jego bryła jest dość zaniedbana, ale zachowana w dość dobrym stanie.

REZERWAT PRZYRODY ROGALICE

Rezerwat położony jest niedaleko wsi Rogalice, na terenie Stobrawskiego Parku Krajobrazowego. Ma powierzchnię 20 ha. Charakteryzują go zbiorowiska łąkowe i grądowe oraz buczyny naturalnego pochodzenia. Występują w nim liczne gatunki roślin chronionych.

STOBRAWSKI PARK KRAJOBRAZOWY

To największy obszar chroniony na terenie woj. opolskiego, obejmujący 52 tys. ha. Rozciąga się od Dąbrówki Łubniańskiej na południowym wschodzie po okolice Namysłowa i Wołczyna na północy oraz okolice Brzegu i Lubszy na zachodzie. Wytyczono tu aż 210 km pieszych i rowerowych szlaków turystycznych pokazujących nie tylko walory przyrodnicze, ale również zabytkowe i kulturowe. W obrębie parku znajduje się ponad 300 starorzeczy będących siedliskami rzadkich roślin i zwierząt, ponad 100 obszarów wydmywych dochodzących do 30 m wysokości, kilka interesujących zabytków (dawna huta w Zagwizdziu, zamek w Karłowicach, miejscowość Pokój z zabytkowym parkiem, średniowieczne grodziska w okolicach Krzywej Góry i Murowa) oraz rozległe obszerne lasy z bardzo różnorodnymi drzewostanami.

KĄPIELISKO SIELSKA WODA

Sielska Woda szczyli się mianem najmniejszej wioski w Polsce. Oprócz kilku domów mieszkalnych znajduje się tu uroczy staw z ośrodkiem wypoczynkowym. W skład kompleksu wchodzi: strzeżone kąpielisko,



łowiska wędkarskie, smażalnia ryb i bar, park rozrywki i plac zabaw, boisko do siatkówki, miejsca na grilla i ognisko oraz infrastruktura noclegowa. Do dyspozycji gości jest 6 wolnostojących domków drewnianych oraz 8 samodzielnych apartamentów.

REZERWAT PRZYRODY BORUCICE

Kolejny leśny rezerwat na terenie Stobrawskiego Parku Krajobrazowego. W II poł. XIX w. założono tu jedną z 68 znajdujących się na terenie dzisiejszej Polski specjalnych leśnych powierzchni badawczych, zwanych od nazwiska niemieckiego naukowca powierzchniami Schwappacha. Na terenie rezerwatu pokrytego lasami łęgowymi i łąkowymi występuje 11 gatunków roślin chronionych, w tym kilka bardzo rzadkich. Spotkać tu można także 33 gatunki zwierząt chronionych, głównie ptaków. Występuje tu m.in. dzięcioł czarny, dzięcioł zielonosiwy, dzięcioł średni, muchołówka białoszycja czy jastrząb zwyczajny.

BORUCICE, SKWER KRASNOLUDKÓW

Na skraju wioski, przy wjeździe od strony Rogalic, znajduje pięknie ozdobiony skwer. Stoi na nim kilkadziesiąt różnej wielkości figurek krasnoludków i innych bajkowych postaci. Szczególnie zachwyca aranżacja skweru. Figurki tworzą najróżniejsze scenki rodzajowe, np. krąg zgromadzony przy ognisku, zabawa na huśtawce, itp. Ślady artystycznych talentów mieszkańców Borucic widać także na innych skwerach wioski, na których stoją fantazyjnie przystrojone manekiny, np. kobieta z wędką czy na rowerze.

SMARCHOWICE ŚLĄSKIE, KOŚCIÓŁ ŚW. KRZYŻA

Pierwsza wzmianka o kościele pochodzi z 1580 r., jednak obecną świątynię zbudowano w 1603 r. To drewniana, jednonawowa konstrukcja typu zrębowego oraz słupowo-ramowego. Ołtarz główny w formie tryptyku pochodzi z XVIII w. Wnętrze kościoła zachowało swój historyczny charakter. Do dziś są w nim oryginalne ławki oraz ambona.



Kąpielisko Sielska Woda

