

# Wokół Stobrowskiego Parku Krajobrazowego

## Charakterystyka trasy

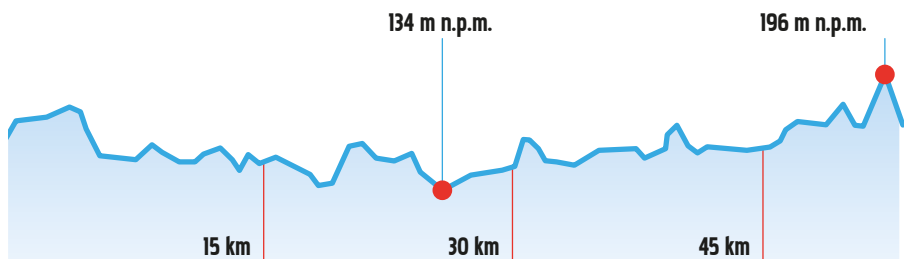



<b>Rodzaj trasy:</b>	średnio trudna, terenowa
<b>Długość trasy:</b>	53,1 km
<b>Czas przejazdu:</b>	4,0 - 5,0 h
<b>Drogi asfalt/bruk:</b>	21,7 km
<b>Drogi gruntowe:</b>	31,4 km
<b>Dojazd samochodem:</b>	<b>P</b> parking leśny Dąbrówka kùbniańska, Stobrowski Park Krajobrazowy z Opola drogą powiatową nr 1703 z Jełowej (DK 45 Kluczbork - Opole) drogą wojewódzką 461
<b>Dojazd pociągiem:</b>	Jełowa (trasa Opole Główne - Kluczbork) i dalej drogą wojewódzką 461 (4,6 km), Popielów (trasa Opole Główne / Opole Wschodnie - Jelcz-Laskowice)



Całodniowa wycieczka dla miłośników przyrody, a zwłaszcza lasów. W przeważającej większości biegnie przez Stobrowski Park Krajobrazowy – jeden z najwartościowszych przyrodniczo obszarów chronionych w woj. opolskim. Oprócz bujnych lasów na trasie czekają nas liczne wydmy (w tym najwyższa w parku wydma w Kosowcach), ogród botaniczny w Zagwizdzu oraz liczne stawy. Oprócz piękna natury niewątpliwym walorem trasy jest kilka miejsc ciekawych historycznie, jak zabytkowy park w Pokoju, pozostałości średniowiecznego grodziska w Murowie czy dawna huta w Zagwizdzu. Trasę uzupełniają kilka wariantów dodatkowych, pozwalających dotrzeć do ciekawych miejsc leżących nieopodal (Mańczok, wydma Kosowce, alternatywna trasa przez grodzisko w Murowie).

### profil wysokościowy → 760 m → 760 m





Staw w Stobrawskim Parku Krajobrazowym

## PRZEBIEG TRASY



0,0 km • Dąbrówka Łubniańska - Kup  
Długość odcinka - 10,7 km



Rozpoczynamy na skraju **Stobrawskiego Parku Krajobrazowego** tuż za miejscowością **Dąbrówka Łubniańska**. Znajduje się tu spory **parking leśny**, na którym możemy pozostawić samochód. Kierujemy się **czerwonym szlakiem rowerowym (Stobrawska Wstęga)** na zachód zgodnie z **drogowskazem w kierunku Studzionki**. 500 m dalej, po prawej, mijamy **wydmę polodowcową**. Po kolejnych 200 m mijamy **kapliczkę Studzionka** i ukryte w lesie **źródło z niewielkim oczkiem wodnym**. Skracamy w następną drogę leśną w prawo, jedziemy ok. 800 m i zgodnie

z **czerwonym szlakiem rowerowym** skręcamy w lewo. Jedziemy cały czas prosto, aż 3 km dalej wyjedziemy z lasu do **Brynicy**. Tu dojeżdżamy do głównej drogi i skręcamy w lewo. Dojeżdżamy do skrzyżowania, na którym skręcamy w prawo i jedziemy dalej **ciągłem pieszo-rowerowym** wzdłuż mało ruchliwej **drogi wojewódzkiej nr 461**. Po chwili jedziemy skrajem lasu, na końcu którego kończy się droga dla rowerów i wjeżdżamy do **Kup**. Jedziemy **ul. Brynicką** do końca, skręcamy w prawo, w **ul. Szpitalną** i docieramy do **centralnego placu**.

**trasa 6 Wokół Stobrawskiego Parku...**

2

## 10,7 km • Kup - Pokój | Długość odcinka - 19,6 km

Z **centralnego placu w Kup** jedziemy ciągiem pieszo-rowerowym wzdłuż głównej drogi w kierunku **Namysłowa**. Po chwili mijamy **dwa zabytkowe kościoły** i siedzibę **Nadleśnictwa Kup**. Na końcu miejscowości skręcamy w lewo. Jedziemy 2 km **prostą, asfaltową drogą** do dużego leśnego skrzyżowania. Tu skręcamy łagodnie w drugą w prawo drogę leśną i kilometr dalej wjeżdżamy do **Kaniowa**. Przejeżdżamy przez całą wioskę i na skrzyżowaniu z nią skręcamy w lewo. Jedziemy ok. 3 km na **skraj lasu przed Nowymi Siołkowicami** i skręcamy ostro w prawo, w siódmą (licząc od Kaniowa) poprzeczną drogę leśną. Stąd możemy przedłużyć naszą wycieczkę o dojazd do **Popielowa** (7,4 km w obie strony, opis poniżej). Dojazd ten mogą też wykorzystać osoby zaczynające naszą wycieczkę w **Popielowie**. Możemy stąd również dotrzeć do **kąpieliska w Nowych**

**Siołkowicach** (4,4 km w obie strony, opis poniżej).

Po tym, jak na **skraju lasu przed Nowymi Siołkowicami** skręciliśmy ostro w prawo, jedziemy prosto ok. 5 km, przecinając po drodze kolejne sześć poprzecznych dróg leśnych i docieramy do **kompleksu stawów rybnych w Krzywej Górze**. Na kolejnych dwóch rozwidleniach na grobli między stawami skręcamy w prawo i jedziemy ich północną stroną. Na kolejnym rozwidleniu skręcamy w lewo i jedziemy ok. 1,5 km, by na drugim skrzyżowaniu polnych dróg skręcić w lewo. Kilkaśmet metrów dalej mijamy z prawej strony **Staw Zofii**. Jedziemy wokół stawu drogą przy samym jego brzegu, mijając po drodze **groby zakonnice**, by potem długą prostą dotrzeć do **Pokoju**. Tu mijamy zabytkowy **kościół Podwyższenia Krzyża Świętego** i docieramy do ronda w centrum miejscowości.

## 30,3 km • Pokój - Murów | Długość odcinka - 10,7 km

Z ronda **Pokoju** wyjeżdżamy na południowy wschód **ul. Wolności**. Jedziemy ok. 500 m i skręcamy w lewo, w głąb **zabytkowego parku**. W parku mijamy ruiny **salonu wodnego** otoczone fosą i skręcamy w lewo, w stronę **posągu śpiącego lwa**, i na rozwidleniu przed nim skręcamy w lewo. Na kolejnym rozwidleniu znów jedziemy w lewo i szerokim łukiem okrążamy park. Docieramy do **altany na wzgórzu** i skręcamy przy niej łagodnie w prawo,

wjeżdżając na drogę asfaltową prowadzącą przez **Winną Górę**. Tu jedziemy cały czas prosto, aż droga asfaltowa zmieni się w szutrową. Na kolejnych dwóch rozwidleniach w lesie jedziemy prosto. Droga zakręca lekko w lewo i po krótkim podjeździe docieramy nad brzeg rozległego **Stawu Wilhelminy**. Poruszamy się wzdłuż brzegu do pierwszego rozwidlenia, na którym skręcamy w lewo. Na kolejnym skrzyżowaniu znów skręcamy w lewo i docieramy do





Zabytkowy park w Pokoju

**pamiętkowego głazu** ustawionego na skrzyżowaniu grobli pomiędzy czterema stawami. Tu skręcamy w prawo i jedziemy pomiędzy **Stawami Anny i Olgi**. Po chwili docieramy nad brzeg **stawu August**, skręcamy w prawo i zaraz potem w lewo, jadąc cały czas wzdłuż brzegu stawu. Po chwili mijamy kolejny, mniejszy **staw Rogoźnik**, za którym czeka nas niewielki podjazd. Około 400 m dalej dojeżdżamy do drogi poprzecznej i skręcamy w lewo. Dojeżdżamy do rozwidlenia przy **linii kolejowej**,

skręcamy w prawo i przejeżdżamy na drugą stronę torów, by zaraz za nimi skrócić w prawo. Jedziemy teraz **czerwonym szlakiem rowerowym**, który towarzyszyć nam będzie do **Zagwiździa**. Po chwili kończy się droga szutrowa i zaczyna asfalt. Mijamy przysiółek **Czarna Woda** i nieuczęszczaną drogą asfaltową wyjeżdżamy z lasu na skraj **Murowa**.

**>>> 41,0 km • Murów - Dąbrówka Łubniańska**  
**Długość odcinka - 12,1 km**

Gdy wyjedziemy z **Borów Stobrawskich** na skraj **Murowa**, od razu za lasem skręcamy w lewo, na **czerwony szlak rowerowy** biegnący **północnym brzegiem Budkowniczeki**. Jedziemy wzdłuż rzeki do **Zagwiździa**. Ten odcinek możemy też pokonać **alternatywną trasą** biegnącą **połu-**

**dniowym brzegiem rzeki** (opis poniżej). W **Zagwiździu** na początku wioski mijamy **zabytkową hutę**, której warto przyjrzeć się z bliska. Tuż przy niej nasza trasa zakręca w lewo, a potem w prawo i wjeżdża do wioski. Skręcamy w prawo, w **ul. Górki** i po chwili z prawej strony mijamy wjazd

**trasa 6 Wokół Stobrawskiego Parku...**

do kameralnego **ogrodu botanicznego** ukrytego za budynkiem parafii. Po chwili wjeżdżamy na główną ulicę **Zagwiździa**. Mijamy **kościół Najświętszego Serca Pana Jezusa**, **zabytkową śluzę** i staw po lewej stronie i skręcamy w lewo, w **ul. Lipową**, którą biegnie **zielony szlak rowerowy** do **Dąbrówki Łubniańskiej**. Na kolejnym skrzyżowaniu skręcamy łagodnie w prawo i po chwili wjeżdżamy do **Borów Stobrawskich**. Do końca trasy jedziemy cały czas **zielonym szlakiem**, który biegnie trochę zużytą

asfaltową drogą ze znikomym ruchem samochodowym. 4,5 km dalej możemy zjechać w prawo i długą prostą dotrzeć do leśnej osady **Mańczok** (3,5 km w dwie strony). 2 km dalej z kolei warto zjechać z trasy w lewo, do leśnej osady **Kosowce** i **jednej z największych wydm w okolicy** ulokowanej niedaleko za osadą (opis dojazdu poniżej). Po przejechaniu 8 km licząc od wjazdu do lasu, dojeżdżamy na **parking leśny w Dąbrówce Łubniańskiej**, na którym zaczynamy i na którym kończymy wycieczkę.

## **DOJAZD NA KĄPIELISKO W NOWYCH SIOŁKOWICACH** Długość odcinka - 4,4 km w obie strony

W upalny, letni dzień warto podczas naszej wycieczki zrobić sobie przerwę na kąpiel w **stawie w Nowych Siołkowicach**. Na **skraju lasu przed Nowymi Siołkowicami** zamiast skrócić ostro w prawo, skręcamy łagodnie w lewo. Na kolejnym skrzyżowaniu leśnym znów skręcamy w lewo i za lasem wjeżdża-

my do **Nowych Siołkowic**. Skręcamy w lewo na asfaltową drogę. 600 m dalej skręcamy w prawo i jedziemy do końca. Potem skręcamy w lewo, kawałek dalej w prawo i dojeżdżamy na teren **kąpieliska w Nowych Siołkowicach**. Na trasę główną wycieczki wracamy tą samą drogą.

## **ŁĄCZNIK Z POPIELOWEM** | Całkowita długość trasy większa o 7,4 km

Łącznik ten można wykorzystać do wydłużenia wycieczki. Przyda się również osobom rozpoczynającym wycieczkę w Popielowie. Na **skraju lasu przed Nowymi Siołkowicami** zamiast skrócić ostro w prawo, jedziemy dalej prosto. Wjeżdżamy z lasu na **obrzeżach Nowych Siołkowic**. Kilometr dalej przejeżdżamy **wiaduktem nad linią kolejową**,

wjeżdżając do **Popielowa**. Jedziemy **ul. Dworcową**, która przy końcu zakręca w prawo, przecina **ul. Klasztorną** i dociera do skrzyżowania z **ul. Wolności**. Na głównym skrzyżowaniu Popielowa skręcamy w prawo i docieramy do zabytkowego **kościółka NMP Królowej Aniołów**. Na trasę główną wycieczki wracamy tą samą drogą, którą przyjechaliśmy.



Najpierw jedziemy **ul. Wolności**, by na pierwszym skrzyżowaniu skręcić w prawo, w **ul. Dworcową**. Dojeżdżamy nią do **wiaduktu nad linią kolejową**, za którym jedziemy prosto. Kilometr

## ▶▶▶ ALTERNATYWNA TRASA MURÓW – ZAGWIŹDZIE

Wyjeżdżając z **Borów Stobrawskich** do **Murowa**, przejeżdżamy przez **most na Budkowiczance** i zaraz za nim skręcamy w lewo. Jedziemy wzdłuż rzeki i 900 m dalej docieramy do pozostałości **dawnego grodziska średniowiecznego**. Objężdżamy je wokół i dalej poruszamy się **leśną drogą wzdłuż rzeki**. Po chwili wyjeżdżamy z lasu i docieramy do **Zagwiździa**. Skrę-

dalej wjeżdżamy w głąb **lasu za Nowymi Siołkowicami**. Skręcamy w drugą w lewo drogę leśną i wracamy na trasę główną wycieczki w kierunku Pokoju.

camy w lewo, na główną drogę i po chwili dojeżdżamy do skrzyżowania w centrum wioski, gdzie skręcamy w prawo i wracamy na trasę główną wycieczki. Zanim na nią wrócimy, warto jest odwiedzić centrum miejscowości i mijając **kościół**, pojechać prosto **ul. Górki**, by dotrzeć do kameralnego **ogrodu botanicznego** i dalej do **zabytkowej huty** na skraju miejscowości.

## ▶▶▶ DOJAZD DO WYDMY KOSOWCE Długość odcinka – 4,5 km w obie strony

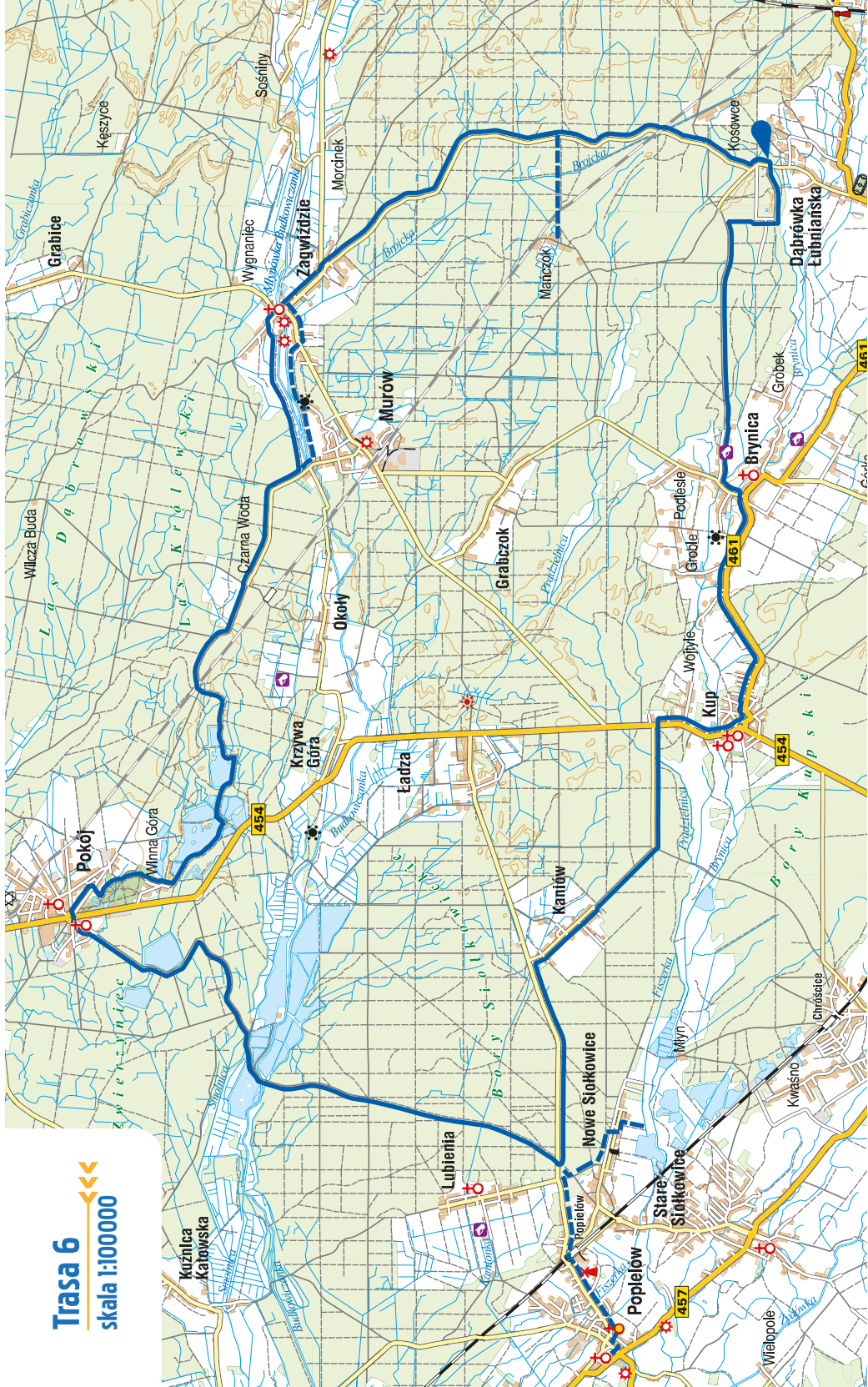
Jadąc z **Zagwiździa** do **Dąbrówki Łubniańskiej**, 2 km za drogą do **Mańczoka** (oznaczona drogowskazem) odchodzi w lewo asfaltowa droga do leśnej osady **Kosowce**. Gdy dotrzemy na skraj osady, jedziemy dalej prosto, wjeżdżamy w głąb lasu i przecinamy **tory kolejowe**. Kilometr dalej, na trzecim leśnym skrzyżowaniu skręcamy w lewo i mijamy **staw leśny**. Zaraz za stawem znajduje się zjazd w prawo na teren **wydm Kosowce**. Wstęp na teren wydm jest zabroniony. Można ją obej-

rzeć ze wzgórza po jej północnej stronie. Do trasy głównej wycieczki wracamy tą samą drogą.



Wydma w Kosowcach

**Trasa 6**  
skala 1:100000





## CIEKAWE MIEJSCA



### **STOBRAWSKI PARK KRAJOBRAZOWY**

To największy obszar chroniony na terenie woj. opolskiego, obejmujący 52 tys. hektarów. Rozciąga się od Dąbrówki Łubniańskiej na południowym wschodzie po okolice Namysłowa i Wołczyzna na północy oraz okolice Brzegu i Lubszy na zachodzie. Wytyczono tu ponad 300 km tras rowerowych i pieszych szlaków turystycznych pokazujących nie tylko walory przyrodnicze, ale również zabytkowe i kulturowe. W obrębie parku znajduje się ponad 300 starorzeczy będących siedliskami rzadkich roślin i zwierząt, ponad 100

obszarów wydmywych dochodzących do 30 m wysokości, kilka interesujących zabytków (dawna huta w Zagwizdzu, zamek w Karłowicach, miejscowość Pokój z zabytkowym parkiem, średniowieczne grodziska w okolicach Krzywej Góry i Murowa) oraz rozległe obszerne lasy z bardzo różnorodnymi drzewostanami.

### **STUDZIONKA (DĄBRÓWKA ŁUBNIAŃSKA)**

Legendarna kapliczka znajdująca się na skraju lasu na północ od Dąbrówki Łubniańskiej. Powstała w miejscu, w którym

**trasa 6 Wokół Stobrawskiego Parku...**





Stawy w Krzywej Górze

wypływa źródółko z wodą o cudownych właściwościach. Wedle legendy uzdrowiła ona miejscowego rolnika Szymona Sopkę. Do dziś do kapliczki przybywają pielgrzymi z okolicznych miejscowości, by napić się uzdrawiającej wody. Naprzeciw kapliczki, za niewielkim wzgórzem znajduje się malowniczy stawek leśny. Z kolei obok drogi prowadzącej do Studzionki z parkingu leśnego przy wjeździe do Stobrowskiego Parku Krajobrazowego znajduje się jedna z licznych na terenie parku wydym polodowcowych.

### **KUP**


Spora miejscowość leżąca w gminie Dobrzeń Wielki swoją nazwę wzięła od staropolskiego słowa kupa lub kopa, ze względu na znajdującą tu dawniej górę. Po górze nie pozostał żaden ślad, gdyż spożytkowano

ją do celów hutniczych (produkcja szkła). Początki osadnictwa w wiosce datuje się na 1607 r., kiedy powstał tu młyn. Niegdyś Kup był najważniejszym ośrodkiem administracyjnym w okolicy. Miejscowość może się pochwalić dwoma godnymi uwagi zabytkami. Pierwszy to neogotycki kościół parafialny z 1897 r. Tuż obok stoi dawny kościół ewangelicki, a obecnie kaplica rzymskokatolicka Matki Boskiej Nieustającej Pomocy, zbudowana w 1894 r. i utrzymana również w stylu neogotyckim.

### **KANIÓW**

Niewielka wieś w gminie Popielów z ciekawą i bogatą historią. Kaniów założono





Nowe Siołkowice, kąpielisko

w 1771 r. jako kolonię rolniczą na wykarczowanym fragmencie lasu. Cała ówczesna wieś to 20 drewnianych chat krytych słomą. Pierwsze murowane domy pojawiły się w 1820 r. W 1940 r. utworzono w Kaniowie Komando Pracy E 608 podlegające pod obóz jeniecki w Łambinowicach. Przybywało tu od 40 do 60 jeńców i byli to głównie lotnicy angielscy, choć trafiali się także Kanadyjczycy, a pod koniec wojny również żołnierze radzieccy. Obóz składał się z trzech parterowych baraków. W dwóch umieszczono jeńców, w trzecim strażników oraz kantynę, pralnię i kuchnię. Więźniowie wykorzystywani byli do karczowania lasu i innych prac leśnych.

### **STAWY W KRZYWEJ GÓRZE**

Kompleks kilkunastu stawów rybnych położonych nad Budkowiczanką. To prawdziwa mozaika środowisk naturalnych związanych z obfitością wody. Występuje tu wiele ciekawych gatunków ptaków. Wiosną można tu spotkać bąka – niezwykle rzadką, której charakterystyczny, donośny głos można usłyszeć z kilku kilometrów. Łatwo dostrzec tu perkozy, łabędzie, krzyżówki i cyranki, a czasem również bieliki, bociany czarne i rybołowy. W trakcie ptasich wędrówek można tu spotkać kormorany, nurogęsi, czaple siwe i białe. Rosną tu także rzadkie rośliny chronione – kotewka orzech wodny i salwinia pływająca.

### **NOWE SIOŁKOWICE, KĄPIELISKO**

Pięknie zagospodarowany teren wypoczynkowy znajduje się w odległości ok. 2 km na

południe od trasy głównej wycieczki. Przy piaszczystej plaży funkcjonuje tu sezonowe, strzeżone kąpielisko z placem zabaw. Na stawie zbudowano drewniane podesty spacerowe, a tuż obok plaży stanął budynek edukacji rybackiej z ogólnodostępną przebieralnią z natryskiem oraz toaletami.

## **POPIELÓW**

Jedna z głównych miejscowości w okolicach Stobrowskiego Parku Krajobrazowego, siedziba gminy. W Popielowie warto zobaczyć m.in. neogotycki kościół Najświętszej Marii Panny Królowej Aniołów (przy głównej drodze wojewódzkiej 457), liczne zabytkowe kapliczki na terenie całej wioski czy drewniany kościół Matki Boskiej i św. Andrzeja na cmentarzu przy ul. Klasztornej. Popielów pełen jest również starych, ceglanych zabudowań mieszkalnych i gospodarczych. Przy drodze wojewódzkiej 458 w stronę Skorogoszczy warto zwrócić uwagę na krzywy komin – pozostałość po dawnej cegielni.

## **POKÓJ**

Początki Pokoju sięgają XVIII w., kiedy postanowił się tu osiedlić książę wirtemberski Carl Christian Erdmann von Wurtemberg. Pierwotna nazwa Pokoju wzięła się od jego imienia. Brzmiała ona Carlsruhe, co oznacza „spokój Karola” i doskonale oddaje sielski charakter okolicy. Dzięki walorom przyrodniczym kiedyś funkcjonowało tu uzdrowisko. Na uwagę zasługuje doskonale zaprojektowany układ urbanistyczny miejscowości z centralnym rondem i promieniście roz-

chodzącymi się ulicami. Na dwóch końcach centralnej ulicy znajdują się dwa zabytkowe kościoły. Po stronie północno-wschodniej ewangelicko-augsburski kościół księżnej Zofii z zabytkowym cmentarzem obok. Z kolei po stronie południowo-zachodniej katolicki kościół Podwyższenia św. Krzyża.

## **POKÓJ, STAW ZOFII**

Jeden z kilkunastu stawów w okolicach Pokoju. Tuż przy jego brzegu znajdują się groby oraz tablica pamiątkowa przypominająca o tragicznym zdarzeniu, jakie miało tu miejsce. Pod koniec II wojny światowej żołnierze radzieccy dokonali tutaj zbiorowego mordu, w którym zginęła Siostra Franciszka Maria Herais oraz jej szesnaścioro podopiecznych starszych osób.

## **POKÓJ, ZABYTKOWY PARK**

Część dawnego uzdrowiska oraz posiadłości książąt wirtemberskich. Park składał się z trzech części: ogrodu francuskiego, parku angielskiego z kompleksem stawów oraz parku uzdrowiskowego z XIX w. Ślady dawnego układu alejek są wyraźnie widoczne do dnia dzisiejszego. Park pełen był niezwykłych budowli jak: pałacyk myśliwski w Winnej Górze, „pałac szwedzki”, ptaszarnia japońska, oranżeria, latarnia, rotunda oraz liczne rzeźby i altany ogrodowe. Tylko część z nich przetrwała do dziś. W północnej części parku stoją ruiny dawnego salonu wodnego zwanego również herbacianym. Otoczone są kolistą fosą. W głębi parku zachowały się: rzeźba śpiącego lwa, pomnik





króla Prus Fryderyka II Wielkiego zwany starym frycem oraz uszkodzone posągi Muzy, Diany, Wenus i Germanii. Wciąż stoją też dawne kamienne altany, zwane świątyniami (świątynia Matyldy, świątynia Wilhelma Eugena). W południowej części parku, nieopodal drogi wojewódzkiej nr 454 zachowały się pozostałości niezwykle rotundy zwanej Elizjum. Kiedyś zdobiły ją piękne malowidła. Niezwykle są też sztuczne ruiny zbudowane obok Stawu Matyldy. Stanowiły one romantyczną scenerię do plenerowych przedstawień teatralnych i koncertów. Obecnie trwają prace renowacyjne mające przywrócić parkowi dawną świetność. Niestety do dnia dzisiejszego nie przetrwał pałac książęcy, który stał niegdyś przy parku.

### **MURÓW, GRODZISKO STOŻKOWE**

Znajduje się ono na północnym krańcu Murowa, przy południowym brzegu Budkowiczanki. Pośród drzew dostrzec można wysokie i owalne wzniesienie otoczone fosą. W XIII w. powstała tu warownia rycerska, jednak nie zachowała się ona do czasów współczesnych.

### **ZAGWIŹDZIE**

Wieś położona w gminie Murów. Jak na tak małą miejscowość atrakcji jest tu wyjątkowo dużo. W centrum wioski warto odwiedzić stojący nieopodal malowniczego stawu kościół Najświętszego Serca Pana Jezusa z ciekawym wnętrzem. Tuż przy nim znajdu-

je się zabytkowa śluza na Budkowiczance. Nieopodal, na początku ul. Górki, tuż za budynkiem parafii warto odpocząć w kameralnym i zacienionym ogrodzie botanicznym porośniętym m.in. pięknymi rododendronami. Jadąc dalej ul. Górki, dojrzymy do zabytkowych budynków dawnej huty żelaza, do której prowadzą drogowskazy. Szczególną uwagę przyciąga tu duże żelazne koło napędowe stojące nad niewielkim ciekim wodnym.

### **MAŃCZOK**

Leśny przysiółek Dąbrówki Łubniańskiej, który ulokował się na malowniczej polanie szczelnie otoczonej lasem. Kiedyś funkcjonował tu tartak oraz stacja kolejowa przy nieużywanej już linii kolejowej do Murowa. Dzisiaj Mańczok to zaledwie kilka zamieszkałych gospodarstw. W centrum wioski zachowała się zabytkowa ceglana kapliczka.

### **WYDMA KOSOWCE**

Jedna z największych wydm na terenie Stobrawskiego Parku Krajobrazowego. Jej wysokość dochodzi do 20 m. Okoliczni mieszkańcy często nazywają tę i inne okoliczne wydmy dambowcami ze względu na okoliczne wzgórza zwane Górami Dębowymi. Wydma Kosowce znajduje się nieopodal leśnego przysiółka o tej samej nazwie. Wstęp na ogrodzony teren wydmy jest zabroniony, gdyż wciąż jeszcze służy ona jako kopalnia piasku. Można ją obejrzeć ze wzgórza po północnej stronie. Najłatwiej dojechać tu z Dąbrówki Łubniańskiej lub z Jełowej.