

Z Opola do Niemodlina  
przez Bory Niemodlińskie

## Charakterystyka trasy


<b>Rodzaj trasy:</b>	średnio trudna, turystyczna
<b>Długość trasy:</b>	56,4 km (59,9 km)
<b>Czas przejazdu:</b>	4 – 5 h
<b>Drogi asfalt/bruk:</b>	29,0 km
<b>Drogi gruntowe:</b>	27,4 km
<b>Dojazd samochodem:</b>	<b>P</b> parking Opole, wyspa Bolko (bezpłatny) <b>P</b> parking Niemodlin, Rynek, ul. Lwowska (przy ogródkach działkowych)
<b>Dojazd pociągiem:</b>	Opole Gł., Chróścina Opolska, Dąbrowa Niemodlińska (trasa Opole – Wrocław) Szydłów (trasa Opole Gł. – Nysa)



Na trasie tej wycieczki piękne odcinki leśne przeplatają się z fragmentami prowadzącymi malowniczymi terenami wiejskimi. W odwiedzanym miejscowościach nie brakuje zabytków. Po drodze zobaczymy dwa zamki i kilka zabytkowych kościołów. Miłośnicy przyrody będą zachwyceni największym obszarem leśnym Opolszczyzny – Borami Niemodlińskimi. Szczególnie ciekawe są znajdujące się na ich obszarze Stawy Niemodlińskie, nad którymi możemy spotkać wiele gatunków ptaków wodnych i drapieżnych. Poruszać się będziemy rzadko uczęszczanymi szosami samochodowymi na przemian z dobrze utrzymanymi drogami leśnymi, na których bez problemu można się poruszać również rowerami rekreacyjnymi. Wycieczkę możemy wydłużyć o 3,5 km o pętlę przez park leśny z Ogrodem Dendrologicznym w Lipnie.

## profil wysokościowy → 628 m → 628 m






Wyspa Bolko, Park 800-lecia Opola w Opolu

## PRZEBIEG TRASY

 0,0 km • Opole - Dąbrowa  
Długość odcinka - 13,8 km



Wycieczkę rozpoczynamy na opolskiej **wyspie Bolko**, w **Parku 800-lecia Opola**. Przejeżdżamy przez **most im. Joachima Halupczoka**, ostrożnie przecinamy szosę samochodową i jedziemy pieszo-rowerową **ul. Bolkowską** do **ul. Prószkowskiej**. Tu przechodzimy na drugą stronę ulicy i skręcamy w prawo, jadąc ciągiem pieszo-rowerowym. Skręcamy w lewo, w **ul. Dworską** i na jej końcu skręcamy w prawo. Przejeżdżamy pod wiaduktem kolejowym **stacji Opole-Zachód** i skręcamy w lewo, przejeżdżając przez **centrum przesiadkowe**. Tuż za nim dojeżdżamy do **ul. Niemodlińskiej**, skręcamy w lewo i wjeżdżamy na drogę dla rowerów. Na

 pobliskim przejściu dla pieszych przejeżdżamy na drugą stronę ulicy. Poruszając się dalej drogą dla rowerów, mijamy **osiedle Dambonia** oraz **jednostkę wojskową**, za którą wyjeżdżamy z miasta i docieramy do obwodnicy i **węzła komunikacyjnego z wiaduktem**. Przejeżdżamy pod nim i od razu skręcamy w lewo, w drogę techniczną prowadzącą w kierunku torów. Jedziemy teraz wygodną asfaltową szosą z niewielkim ruchem samochodowym. Dojeżdżamy nią do widocznej z daleka **stacji kolejowej w Chróście Opolskiej**. Przejeżdżamy przez tory i od tej pory jedziemy **czerwonym szlakiem rowerowym**. Podjeżdżając pod niewielkie

**trasa 4 z Opola do Niemodlina przez Bory...**

**2**

nachylenie, jedziemy na zakręcie prosto, w wąską **ul. Kościelną**, którą dojeżdżamy do **kościół św. Apostołów Piotra i Pawła z zabytkową, średniowieczną dzwonicą**. Za placem przy kościele skręcamy w prawo na główną drogę i jedziemy nią przez całą wioskę. Po drodze z lewej strony mijamy charakterystyczny budynek **dawnego dworu**, za którym znajduje się piękny **park dworski**. Na końcu Chróściny skręcamy łagodnie w prawo, w kierunku

**>>> 13,8 km • Dąbrowa – Niemodlin | Długość odcinka – 12,7 km**

Z głównego placu **Dąbrowy** wyjeżdżamy **ul. Leśną**, którą biegnie **żółty szlak rowerowy** prowadzący nad **Stawy Niemodlińskie**. Na rozwidleniu dróg przy **wieży obserwacyjnej** jedziemy w lewo i po chwili przecinamy ostrożnie bardzo ruchliwą **DK 46**. Wjeżdżamy do **Borów Niemodlińskich** i nieco ponad kilometr dalej skręcamy w lewo, zgodnie z **żółtym**

**Dąbrowy Niemodlińskiej**, jadąc wciąż **czerwonym szlakiem rowerowym**. Przed samą **Dąbrową** czeka nas dość długi podjazd, za którym dotrzemy do centrum wioski. Tu warto zatrzymać się na krótki postój, aby zobaczyć piękny **zamek wraz z parkiem**. Oprócz zamku warto też zwrócić uwagę na stojący obok zabytkowy **kościół św. Wawrzyńca** i **dawne zabudowania wiejskie** rozmieszczone w kilku punktach centrum wioski.

**szlakiem** (uwaga, łatwo przeoczyć znaki). Mijamy jedno skrzyżowanie dróg leśnych i na następnym, przy wiacie turystycznej skręcamy w prawo. Jedziemy prosto 1,2 km, skręcamy w lewo i docieramy nad **największy ze Stawów Niemodlińskich – Sangów**. Jedziemy wzdłuż brzegu, mijamy głaz pamiątkowy koła łowieckiego i na rozwidleniu 500 m dalej skręcamy w prawo. Jedziemy dalej **czerwonym szlakiem rowerowym**. Po ok. 800 m przejeżdżamy nad **autostradą A4** i docieramy do **Gościejowic Małych**. Na asfaltowej szosie skręcamy w prawo, dojeżdżając do **Gościejowic**. Skręcamy w prawo i jedziemy prosto, przejeżdżając na końcu przez skrzyżowanie, za którym skręcamy w lewo. Kilometr dalej docieramy mało uczęszczaną, asfaltową szosą do Niemodlina. Tu warto zatrzymać się na dłuższą chwilę i zobaczyć tutejsze atrakcje: **zamek książęcy, stare mury obronne, Rynek i kościół Wniebowzięcia NPM**.



Zamek Książęcy w Niemodlinie



## 26,5 km • Niemodlin – Ochodze | Długość odcinka – 16,5 km

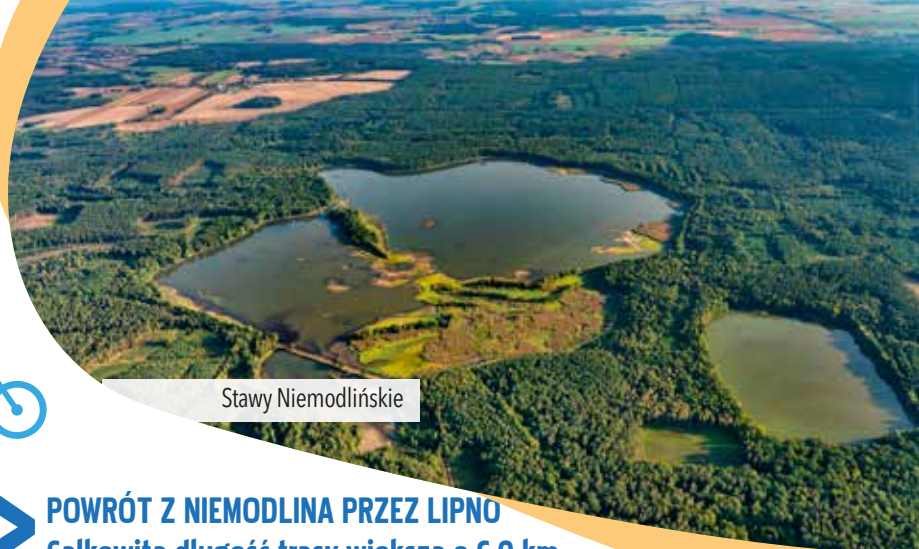
Z **Niemodlina** wyjeżdżamy **drogą krajową nr 46** w kierunku Opola. Po krótkim odcinku ruchliwą drogą na zakręcie skręcamy w drugą w prawo **ul. Reymonta** i długą prostą docieramy do przysiółka **Sady**. Zaraz za Sadami przejeżdżamy pod **obwodnicą Niemodlina**, za którą skręcamy w prawo na najbliższym rozwidleniu. Przecinamy tory i po chwili docieramy do pobliskich **Skarbiszowic**. Tu wjeżdżamy na asfaltową szosę, która za wioską kieruje się do lasu. Na rozwidleniu dróg przy przejeździe kolejowym skręcamy w prawo. Za **torami** i kolejnym fragmentem lasu wjeź-

dżamy do **Szydłowa**. Na samym początku wioski skręcamy na rozwidleniu w prawo, w **ul. Opolską**, która później przechodzi w **ul. Sportową**. Jedziemy cały czas skrajem wioski. Na jej końcu przecinamy **ul. Kościelną** i na następnym rozwidleniu jedziemy łagodnie w prawo, wjeżdżając do lasu. Poruszamy się cały czas prosto, by 3,5 km dalej dotrzeć do **dawnej leśniczówki Eleonorensgrün**. Skręcamy przy niej w lewo i jedziemy szeroką, utwardzoną drogą leśną do znajdujących się 4 km dalej **Ochodzy**, w których kończy się ostatni odcinek leśny na naszej trasie.

## 43,0 km • Ochodze – Opole | Długość odcinka – 13,4 km

W **Ochodzach** skręcamy z **ul. Osiedle** w prawo, w **ul. Myśliwską**. Mijamy drewniany **kościół św. Marcina** i docieramy do drogi głównej (**DW 429**). Skręcamy w prawo i zaraz za szkołą w lewo. Po chwili wjeżdżamy na drogę gruntową biegnącą skrajem lasu. Jedziemy nią do końca i skręcamy w lewo. Po chwili przejeżdżamy przez **Pucnik**, by zaraz za nim wjechać do **Domecka**. Na początku wioski skręcamy w prawo i zaraz potem ostro w lewo, wjeżdżając na główną **ul. Opolską**. Od tej pory jedziemy cały czas tą drogą, za **Domeckiem** mijając **Dziekaństwo** i docierając do **Opola-Chmielowic**. Odcinek Ochodze – Chmielowice możemy też pokonać asfaltową drogą przez Komprachcice, jednak bywa ona dość ruchliwa.

W **Chmielowicach**, na początku zabudowań droga główna skręca w lewo, a my jedziemy prosto, w **ul. Sienną**. Tuż za zabudowaniami wjeżdżamy na krótki odcinek drogi gruntowej i skręcamy w lewo. Dojeżdżamy do **fermy kurzej**, gdzie skręcamy w prawo i wracamy na asfalt. Mijamy mostek, zakręt w lewo i zaraz za nim skręcamy w prawo, w **ul. Kwoczka**, wjeżdżając do opolskiej dzielnicy **Wójtowa Wieś**. Czeka nas teraz długa prosta, na końcu której przecinamy dwa ruchliwe skrzyżowania, za którymi wjeżdżamy na drogę dojazdową na opolską **wyspę Bolko**, a zaraz potem na **most na Kanale Ulgi**. Za mostem skręcamy w lewo i kilkaset metrów dalej docieramy do końca naszej wycieczki w **Parku 800-lecia Opola**.



Stawy Niemodlińskie



## POWRÓT Z NIEMODLINA PRZEZ LIPNO

Całkowita długość trasy większa o 6,0 km

Z okolic **zamku w Niemodlinie** jedziemy **ul. Lwowską** biegnącą przy **Stawie Zamkowym**. Na jej końcu skręcamy w prawo, w **ul. Korfantego** i 350 m dalej w lewo, w **ul. Daszyńskiego**. Przejeżdżamy nad obwodnicą Niemodlina i niedaleko za nią mijamy letni **basen w Lipnie**. Za nim jedziemy piękną i pustawą asfaltową szosą pomiędzy **malowniczymi stawami**. Zaraz za nimi dojeżdżamy do **ogrodu dendrologicznego**, do którego prowadzi droga w prawo. Do arboretum możemy też wjechać, skręcając w prawo tuż za basenem

i przejeżdżając przez **zabytkową bramę parkową** oraz fragment lasu. Kawalek za odchodzącą w prawo główną drogą dojazdową do arboretum dojeżdżamy do skrzyżowania i skręcamy w lewo, jadąc główną drogą przez **Lipno**. Po 2,5 km dojeżdżamy do **Tułowic Małych**, przecinamy prosto skrzyżowanie z główną drogą i mijamy z prawej strony **staw**. Za następnym stawem, na rozwidleniu skręcamy w lewo i wjeżdżamy do **Skarbiszowic**, wracając na trasę główną naszej wycieczki.

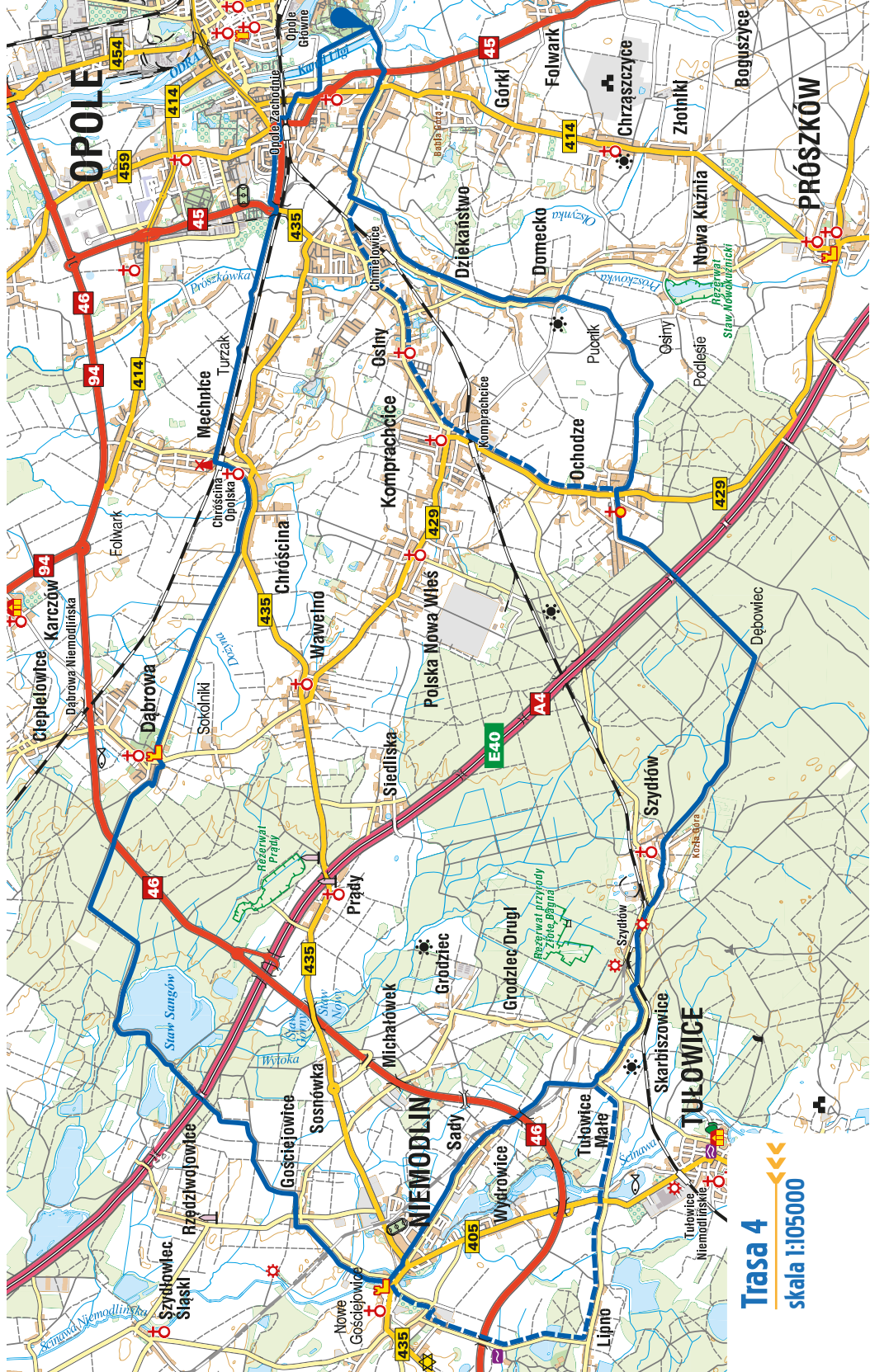


## ALTERNATYWNA TRASA OCHODZE - OPOLE-CHMIELOWICE

Odcinek ten możemy pokonać asfaltową i dość ruchliwą drogą przez **Komprachcice**. Po wjeździe do centrum Ochodzy skręcamy na głównej ulicy w lewo i **docieramy wojewódzką nr 429 do Komprachcic**. Na głównym skrzyżowaniu skręcamy w prawo i jedziemy cały czas

**główną drogą w stronę Opola**, mijając po drodze **Osiny**. Gdy dojedziemy do **Opola-Chmielowic**, na zakręcie głównej drogi **przy szkole** jedziemy prosto w **ul. Lipcową**. Na jej końcu przecinamy **tory kolejowe** i przy **fermie kurzej** wracamy na główną trasę wycieczki.





**Trasa 4**   
skala 1:105000



## CIEKAWY MIEJSCA



### **OPOLE, WYSPA BOLKO**

Największy park Opola, enklawa zieleni pomiędzy Odrą a Kanałem Ulgi. Mnóstwo drzew, zacienione alejki i rozległe polany to najlepsze w mieście tereny do spacerów, rowerowych przejażdżek i pikników. Oprócz ZOO znajdziemy tu malowniczo położoną nad stawkiem kawiarnię, ścieżkę zdrowia czy przyrodniczą ścieżkę edukacyjną. Na wyspie regularnie przebywa stadko saren oswojonych z obecnością ludzi. Można tu też spotkać liczne gatunki ptaków przyciągające wielu pasjonatów ornitologii. Najnow-

szą inwestycją na wyspie jest całkiem spory Park 800-lecia, który powstał w miejscu dawnych pól.

### **OPOLE, RESTAURACJA SALOMON**

Restauracja położona jest na Szlaku Kulinarным Województwa Opolskiego „Opolski Bifj”. Znajduje się przy ul. Jana Kwoczka 4, bezpośrednio przy trasie naszej wycieczki. Zjeść tu można typowe dania kuchni śląskiej i polskiej. Przy restauracji działa także cukiernia i niewielki hotel.





Zamek w Dąbrowie Niemodlińskiej

### **OPOLE, RESTAURACJA OPOLANKA**

Restauracja położona jest na Szlaku Kulinarным Województwa Opolskiego „Opolski Bifj”. Znajduje się przy ul. Dworskiej 2, bezpośrednio przy trasie naszej wycieczki. W menu dania kuchni polskiej i śląskiej. Szczególnym rarytasem są wędliny z własnej wędzarni. Przy restauracji działa także hotel.

### **CHRÓSCINA OPOLSKA**

Niewielka i uroczą miejscowość nieopodal Opola z dwoma ciekawymi zabytkami. Przy kościele św. Marcina stoi piękna średnio-wieczna dzwonnica pochodząca z XV w. Kawalek dalej, przy głównej ulicy możemy podziwiać zabytkowy dwór w stylu szwajcarskim z widocznymi w murze drewnianymi belkami. Obecnie mieści się tu zespół szkół. Tuż za nim znajduje się pięknie zadbane i porośnięty różnorodną roślinnością park dworski. W jego centrum cieszy oko staw

z drewnianym mołem. W głębi parku znajdziemy miejsca na ognisko i piknik, ścieżkę edukacyjną, a nawet plenerowe spa, w którym możemy zanurzyć nogi w orzeźwiającej rzeczce. Liczne ławeczki pośród drzew i wokół stawu zachęcają do odpoczynku.

### **ZAMEK W DĄBROWIE NIEMODLIŃSKIEJ**

Zbudowany został jako rezydencja rodu von Mettich-Tschetchau. Pod koniec XIX w. został kupiony przez rodzinę Hochbergów. Obecnie jest własnością Uniwersytetu Opolskiego. Jego wnętrza niestety nie są udostępnione do zwiedzania. W bryle zamku warto zwrócić szczególną uwagę na oryginalne, skrócone kominy, jedyne takie w Europie. Piękne są również kamienne herby rodowe na południowej i wschodniej fasadzie. Tuż przy zamku znajduje się spory park. Niegdyś zaniedbany, dziś powoli odzyskuje dawną świetność.





## BORY NIEMODLIŃSKIE

To największy kompleks leśny w zachodniej części górnej Odry obejmujący powierzchnię 480 km<sup>2</sup>. Lasy te są pozostałością dawnej Przesieki Śląskiej z dobrze zachowanymi, typowymi dla polskich nizin fragmentami lasów mieszanych i liściastych. Na obszarze Borów Niemodlińskich występuje znaczna liczba zbiorników wodnych o łącznej powierzchni 1000 ha. Teren borów objęty jest strefą chronionego krajobrazu.

## STAWY NIEMODLIŃSKIE

Kilkanaście stawów powstałych wokół Niemodlina ok. XVI-XVII w. na skutek zagospodarowania intensywnie eksploatowanych wyrobisk rud darniowych. Ich okolice to na Opolszczyźnie rejon najzasobniejszy w stojące wody powierzchniowe. Najstarszym i największym ze stawów jest Sangów. Gniazduje wokół niego ponad 200 gatunków ptaków. Masowo można tu spotkać łabędzie, perkozy i dzikie kaczki. Dużo tu czapli i kormoranów. Można też wypatrzeć krogulca, lelka, dudka, a nawet bielika. Tuż obok znajdują się jeszcze: staw Kmiecina, staw Albin, staw Zarostek, a nieco dalej na północny zachód: stawy: Czarny, Wołowski, Komorzno i Oldrzychowicki.

## NIEMODLIN, ZAMEK KSIĄŻĘCY

Monumentalny zamek został zbudowany w 1313 r. przez piastowskiego księcia Bolesława (syna Bolka I). Ma bogatą i burzliwą historię. Był wielokrotnie niszczony i odbudowywany, często zmieniał właścicieli.



Ucierpiał m. in. podczas najazdu husytów oraz w wojnie trzydziestoletniej. Obecnie zamek jest w rękach prywatnych i można go zwiedzać razem z przewodnikiem. W niewielkim parku wokół niego przebywa stado sympatycznych danieli. W zamkowych plenerach Jan Jakub Koloski umieścił dużą część akcji filmu „Jasminum”.

## NIEMODLIN, KOŚCIÓŁ WNIEBOWZIĘCIA NMP

Neogotycka świątynia z namalowanym krzyżem maltańskim na dachu to najbardziej charakterystyczny element panoramy Niemodlina. Pierwsze wzmianki o kościele pojawiły się w XIII w. W XVII w. budowla dwukrotnie uległa kompletnemu zniszczeniu. Najpierw spłonęła w ogniu wojny trzydziestoletniej, a 4 lata po odbudowie zniszczyła ją uderzenie pioruna. We wnętrzu odkryto cenne polichromie z okresu gotyku i baroku. Przed kościołem, od strony rynku stoi piękna latarnia miejska z kutymi w żelazie smokami.

## NIEMODLIN, RESTAURACJA NA WYSPIE

Restauracja położona jest na Szlaku Kulinarnym Województwa Opolskiego „Opolski Bifij”. Znajduje się nad Stawem Zamkowym i roztacza się z niej piękny widok na niemodliński zamek. W menu znajdziemy dania kuchni polskiej i śląskiej a także dania rybne. Specjalnością restauracji są smaczne karpie, z hodowli których słyną okolice Niemodlina.





Lipno, ogród dendrologiczny

## LIPNO, ORÓD DENDROLOGICZNY

Arboretum w położonym 2 km od Niemodlina Lipnie założone zostało w 1782 r. przez właściciela dóbr niemodlińskich, Jana Nepomucena Karola Praszma. W zaprojektowanym w stylu angielskim ogrodzie znajdziemy wiele ciekawych gatunków drzew porastających obszary Europy Południowej, Azji czy Ameryki Północnej. Za arboretum rozciąga się gęsty las ze ścieżkami spacerowymi. Warto wspomnieć, że Lipno jest najcieplejszą miejscowością województwa opolskiego.

## SZYDŁÓW

Niewielka wioska położona w sercu Borów Niemodlińskich, na rozległych polanach otoczonych gęstymi lasami. W Szydłowie

warto zobaczyć niewielki zabytkowy kościół św. Józefa z początku XX w. Tuż obok znajduje się ciekawa drewniana wieża remizy strażackiej. Na północnych obrzeżach Szydłowa stoi dawna cegielnia z widocznym z daleka kominem, przy którym wznoszą się dawne zabudowania przemysłowe. W lesie na południe od wioski, przy drodze leśnej Ochodze – Przechód stoi z kolei zabytkowa leśniczówka Eleonorensgrün.

## OCHODZE, KOŚCIÓŁ ŚW. MARCINA

W malowniczo położonych na skraju Borów Niemodlińskich Ochodzach znajduje się ciekawy drewniany kościółek. Został wybudowany w 1702 r. i początkowo stał w pobliskich Komprachcicach. W 1941 r. przeniesiono go do Ochodzy, gdzie stoi do dziś.