

Z Opola do Kamienia Śląskiego



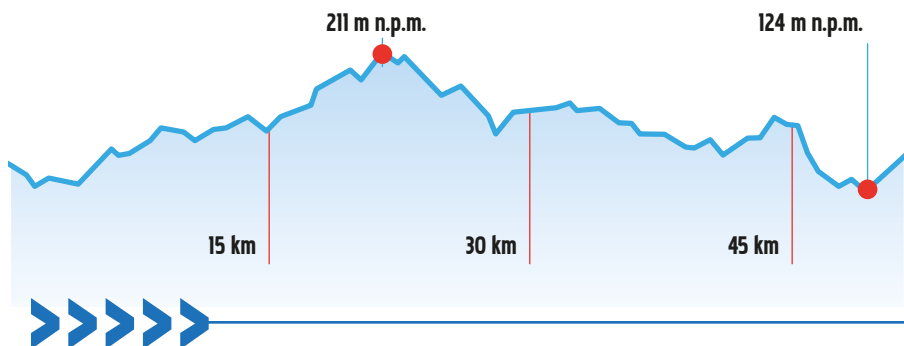
Charakterystyka trasy


Rodzaj trasy:	średnio trudna, rekreacyjno-turystyczna
Długość trasy:	50,6 km (48,1 / 56,6 km)
Czas przejazdu:	4,0 – 5,0 h
Drogi asfalt/bruk:	29,5 km
Drogi gruntowe:	21,1 km
Dojazd samochodem:	P parking Opole, przy moście spacerowym na Odrze P parking Kamień Śląski, ul. Parkowa (przy Pałacu Odrowążów)
Dojazd pociągiem:	Opole Główne, Kamień Śląski i Tarnów Opolski (trasa Opole – Strzelce Opolskie – Gliwice)



Krajoznawcza trasa doskonała na dłuższą, lecz niezbyt męczącą wycieczkę rodzinną. Oprócz odcinków prowadzących mniej uczęszczanymi drogami samochodowymi w sporej części biegnie dobrej jakości duktami leśnymi, przejezdny także dla rowerów rekreacyjnych. Wycieczka spodoba się zarówno miłośnikom natury, jak i tym, którzy lubią odwiedzać zabytki i ciekawe miejsca. W Kamieniu Śląskim oprócz wizyty w sanktuarium św. Jacka (pałac Odrowążów) czy obserwacji susłów na pobliskiej łące możemy również zagrać w golfa albo przyrzyć się rajdom na tutejszym torze wyścigowym. Warto też odwiedzić popularną restaurację ze śląską kuchnią tuż przy pałacu. Wycieczkę możemy wydłużyć o dojazd do kopalni odkrywkowej Górażdże lub nieznacznie ją skrócić, jadąc terenowym odcinkiem przy kopalni Tarnów Opolski.

profil wysokościowy → 639 m → 639 m





Kamionka Bolko w Opolu

PRZEBIEG TRASY



0,0 km • Opole - Las Tarnowski, pomnik leśniczego
Długość odcinka - 11,0 km



Rozpoczynamy przy **moście spacerowym na Odrze**. Kierujemy się w stronę ceglanych budynków dawnej stoczni, przejeżdżamy przez **jaz na Młynówce** i drogą rowerowo-spacerową wzdłuż Odry dojeżdżamy do **kamionki Bolko**. Jedziemy jej południowym brzegiem i gdy droga spacerowa skręca w lewo, my jedziemy prosto wąską ścieżką obok niewielkiego stawku. Dojeżdżamy do nasypu drogowego i wjeżdżamy na górę. Skręcamy w prawo i betonową **drogą wzdłuż Odry** jedziemy przez pola do **Opola-Groszowic**, mijając wysypisko śmieci. Wjeżdżamy w **ul. Jana Augustyna**, która dochodzi do **kościółka św. Katarzyny**

Aleksandryjskiej. Tu skręcamy w prawo, w **ul. ks. Buhla**. Jedziemy dalej prosto i nie wjeżdżając na główną drogę, oddalamy się od niej przylegającą **ul. ks. Rudzkiego**. Na rozwidleniu jedziemy w lewo obok **hotelu Villa Park**. Za parkiem przecinamy ostrożnie ruchliwą **ul. Oświęcimską**, wjeżdżamy w **ul. Dunikowskiego** i prosto przez tory jedziemy do **stawów w Groszowicach**. Ten odcinek jest dość nieprzyjemny z powodu dziur w drodze i wywrotek wywożących piach z tutejszych wyrobisk. Na szczęście to tylko kilometr. Wjeżdżamy do **Lasu Tarnowskiego** pomiędzy dwoma stawami i ok. 2 km dalej skręcamy w lewo, w szeroką leśną drogę.

trasa 3 z Opola do Kamienia Śląskiego

2

Dojeżdżamy do skrzyżowania ze słynnym **szlakiem pielgrzymkowym św. Jakuba** do Santiago de Compostella w Hiszpanii. Skręcamy w prawo i kilometr dalej mijamy duże skrzyżowanie dróg leśnych. Stoją

przy nim ławki ze stołami, w sam raz na odpoczynek lub leśny piknik. Naprzeciw widać **pomnik leśniczego Hugona von Ehrensteina**.

11,0 km • Las Tarnowski, pomnik leśniczego – Kamień Śląski Długość odcinka – 8,9 km

Następny odcinek leśny zwany jest **Rajską Droga**. Przy szlaku ustawiono ambony ułatwiające obserwację zwierząt. Od tej pory do samego **Kamienia Śląskiego** jedziemy niebieskim **szlakiem rowerowym**. 2 km dalej wyjeżdżamy z lasu i docieramy do **Kosorowic**, gdzie wjeżdżamy na asfaltową szosę i przecinamy główną drogę wioski, jadąc prosto. Po ok. 2 km skręcamy w lewo, w polną drogę, jadąc wciąż **niebieskim szlakiem**. Czeką nas krótki odcinek terenowy. Przed zabudowaniami **Kamienia Śląskiego** dojeżdżamy do zagajnika, za którym znajduje się **kopalnia**


odkrywkowa należąca do Zakładów Wapienniczych w Tarnowie Opolskim. Jego nieużywany fragment to ulubione miejsce dla miłośników motocrossu. Przy zagajniku skręcamy w prawo i wjeżdżamy do Kamienia **ul. Ligonía**. Na głównej **ul. Mickiewicza** skręcamy w lewo i od razu w prawo, mijając **kościół św. Jacka**. Jedziemy przez główny **pl. Myśliwca** i docieramy do położonego w malowniczym parku pałacu. Terenowy odcinek pomiędzy szosą samochodową a **Kamieniem Śląskim** można ominąć i alternatywnie dotrzeć do celu asfaltową drogą.

19,9 km • Kamień Śląski – Las Tarnowski, Księży Dół Długość odcinka – 13,6 km

Z **Kamienia Śląskiego** wyjeżdżamy **ul. św. Jacka** w kierunku Izbicka. Wjeżdżamy do lasu i 2,5 km dalej, przed przejazdem kolejowym skręcamy w lewo, na brukowaną drogę prowadzącą do **stacji kolejowej Otmice**. Kawalek dalej bruk się kończy i zaczyna droga szutrowa. Wjeżdżamy do zagajnika przy torach, mijamy dawne **opuszczone zabudowania** i skręcamy w prawo, w stronę **przejazdu**

kolejowego. Cały ten odcinek możemy też pokonać **alternatywnym skrótem** biegnącym przy **kopalni Tarnów Opolski**. Na końcu zabudowań **Kamienia Śląskiego** skręcamy łagodnie w lewo, w **ul. Wapienną** i jadąc cały czas prosto, 2,5 km dalej docieramy do tego samego **przejazdu kolejowego** (trasa krótsza o 2,5 km). **Za torami** dojeżdżamy do ładnie położonych w lesie, zabdanych





Tarnów Opolski, kopalnia
odkrywkowa wapienia

budynków. To dawna **rezydencja Pawła Ogórka**, przedwojennego właściciela zakładów wapienniczych w Tarnowie Opolskim. Skręcamy w lewo i **zielonym szlakiem rowerowym** biegnącym wzdłuż linii kolejowej dojeżdżamy do **Tarnowa Opolskiego**. Skręcamy łagodnie w lewo, w **ul. Powstańców Śląskich**, która wpada w **ul. Dworcową**. Jedziemy do torów i tuż przed nimi skręcamy w prawo, w **ul. Kopernika**, którą biegnie **zielony szlak rowerowy**. Za przejazdem kolejowym, na skwerze za budynkiem **urzędu gminy** znajduje się niedawno zbudowana **tężnia solankowa**, przy której warto się zatrzymać. Jedziemy do końca **ul. Kopernika** i skręcamy w lewo, w **ul. Koraszewskiego**. Na najbliższym skrzyżowaniu jedziemy

prosto skrajem **Lasu Tarnowskiego**, do którego wjeżdżamy za **boiskiem piłkarskim**. Z **zielonego szlaku** zjeżdżamy, skręcając w lewo na drugim dużym skrzyżowaniu leśnym (**przy słupku nr 236**). Niecałe 2 km dalej, przed skrzyżowaniem leśnych dróg z polaną, po lewej stronie znajduje się owiany legendami **Księżę Dół**. Miejsce ukryte jest w lesie ok. 800 m od trasy głównej naszej wycieczki i aby do niego dotrzeć, należy skręcić z trasy głównej w lewo, w **dojazd pożarowy nr 4/2** (na 4. skrzyżowaniu, licząc od zjazdu z zielonego szlaku) i wypatrywać na drzewach po lewej stronie znaków prowadzących do **Księżego Dołu**.

>>> 33,5 km • Las Tarnowski, Księżę Dół – Opole
Długość odcinka – 17,1 km

Jadąc trasą główną od zjazdu do **Księżego Dołu**, poruszamy się cały czas prosto, aż do **torów kolejowych**. Skręcamy przed nimi w prawo, potem skręcamy w drugą drogę leśną w lewo i po pewnym czasie wyjeżdżamy z lasu.

Na skrzyżowaniu polnych dróg skręcamy w prawo i docieramy do **Opola-Maliny**. Dojeżdżamy do głównej drogi, skręcamy w lewo i na następnym zakręcie zjeżdżamy w prawo, w **ul. Olimpijską**. Kawałek za zabudowaniami mijamy **stawy w Malinie**,

trasa 3 z Opola do Kamienia Śląskiego

4

gdzie w lecie możemy się zatrzymać na orzeźwiającej kąpiel. Za stawami wjeżdżamy do dzielnicy **Grudzice**. Jedziemy **ul. Podlesie**, która zakręca w lewo i dalej na skrzyżowaniu prosto **ul. Groszowicką**. Skręcamy w następną drogę w prawo (**ul. Młodej Polski**) i od razu w lewo, w **ul. Wyspiańskiego**. Jedziemy przez pola do dzielnicy **Nowa Wieś Królewska**. Wjeżdżamy do niej **ul. Królowej Jadwigi**. Na jej końcu skręcamy w prawo, przejeżdżając przez **most nad torami kolejowymi**. Za mostem skręcamy w lewo, w **ul. Kazimierza Wielkiego** i znów w lewo, w **ul. Zieloną**. Po chwili mijamy **pl. Kościelny** z pięknym neogotyckim **kościółem Matki Boskiej Nieustającej Pomocy** i **ul. Szczeszyńskiego** docieramy do **al. Przyjaźni**. Tuż za kościołem znajduje

się ciekawa **ścieżka przyrodniczo-edukacyjna**, którą warto zobaczyć. Na **al. Przyjaźni** skręcamy w lewo, przejeżdżamy przez **przejazd kolejowy**, przecinamy ostrożnie ruchliwą **ul. Marka z Jemielnicy** i skręcamy w prawo, na ciąg pieszo-rowerowy wzdłuż drogi. Jedziemy do pierwszych zabudowań, przed którymi skręcamy w lewo. Dojeżdżamy do **północnego brzegu kamionki Bolko** i terenową ścieżką docieramy do **alei rowerowo-spacerowej nad Odrą**, gdzie skręcamy w prawo. Jadąc **wzdłuż Odry**, docieramy do ujścia **kanalu Młynówka**. Tu skręcamy w lewo, przejeżdżamy przez **jaz na Młynówce** i za stoczną docieramy do końca wycieczki przy **moście spacerowym na Odrze**.

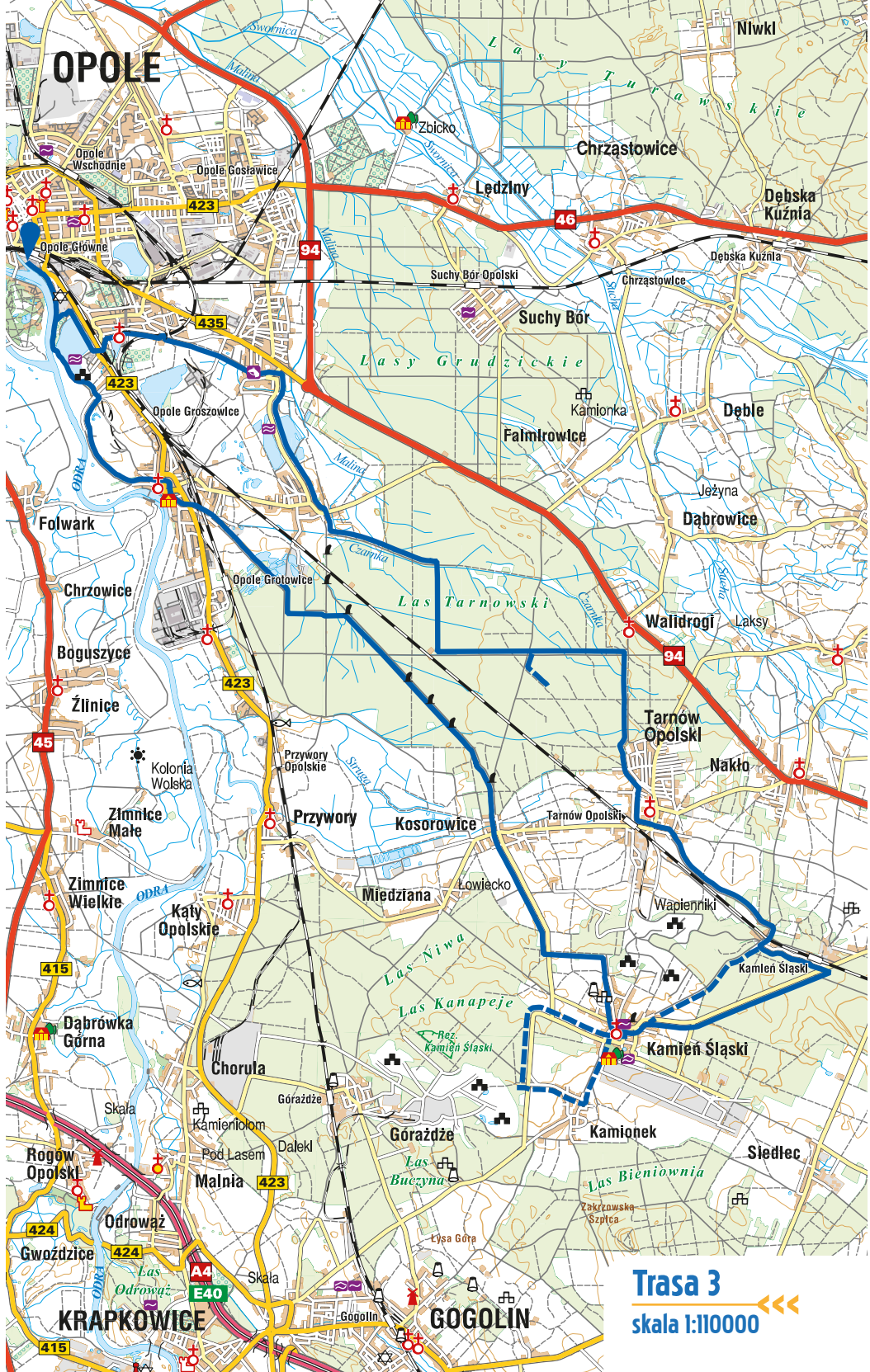
Z KAMIENIA ŚLĄSKIEGO DO KOPALNI GÓRAŹDŹE Długość trasy 6 km



Możemy wydłużyć wycieczkę, jadąc z **Kamienia Śląskiego** do niedalekiej **kopalni odkrywkowej Góraźdze** z ciekawą **ścieżką przyrodniczo-dydaktyczną**. Można ją zwiedzać w zorganizowanych grupach po uzgodnieniu z kierownikiem kopalni. Z **pałacu Odrowążów** jedziemy **ul. Parkową** wzdłuż muru otaczającego park i tak jak mur skręcamy w lewo. Gdy wyjedziemy na otwartą przestrzeń po prawej stronie widzimy **łąkę susłów** z położoną w oddali wiatłą obserwacyjną,

a po lewej stronie lotnisko. Dojeżdżamy szeroką polną drogą do **Kamionka**. Skręcamy w **prawo** i asfaltową szosą dojeżdżamy **do skrzyżowania na skraju lasu**. Na wprost jest leśny **wjazd do kopalni**. Wracamy z niej tą samą drogą, którą wjeżdżaliśmy. Tuż za lasem skręcamy w lewo, na asfaltową szosę. Po chwili droga zakręca ostro w prawo. Na skrzyżowaniu za zakrętem skręcamy w lewo i kilometr dalej wracamy do **Kamienia Śląskiego** oraz na trasę główną wycieczki.





OPOLE

Trasa 3

skala 1:10000



Stawy Groszowice

CIEKAWE MIEJSCA



OPOLE, WYSPA BOLKO

Największy park Opola, enklawa zieleni pomiędzy Odrą a Kanałem Ulgi. Mnóstwo drzew, zacienione alejki i rozległe polany to najlepsze w mieście tereny do spacerów, rowerowych przejażdżek i pikników. Oprócz ZOO znajdziemy tu malowniczo położoną nad stawkiem kawiarnię, ścieżkę zdrowia czy przyrodniczą ścieżkę edukacyjną. Na wyspie regularnie przebywa stadko saren oswojonych z obecnością ludzi. Można tu też spotkać liczne gatunki ptaków przyciąga-

jące wielu pasjonatów ornitologii. Najnowszą inwestycją na wyspie jest całkiem spory Park 800-lecia, który powstał w miejscu dawnych pól.

OPOLE, KAMIONKA BOLKO

Położona najbliżej centrum miasta, największa z sześciu opolskich kamionek to dawne wyrobisko margla. Można tu w zaledwie 10 min. dotrzeć z opolskiego Rynku, jadąc najpierw wzdłuż Młynówki, a potem piękną widokowo aleją spacerowo-rowerową



wzdłuż Odry. Największą atrakcją kamionki jest plaża ze strzeżonym kąpieliskiem i mołem. Akwen spodoba się również nurkom, którzy pod wodą mogą natknąć się na dawne instalacje wydobywcze, a nawet na zatopioną koparkę. Nad kamionką swoje siedliska mają ptaki wodne i bobry. Przy południowym brzegu zbiornika stoją zachowane zabytkowe budynki dawnej cementowni.

LAS TARNOWSKI, POMNIK LEŚNICZEGO

W lesie pomiędzy Opolem a Kosorowicami, na dużym skrzyżowaniu leśnym przy Szlaku św. Jakuba znajduje się głąz upamiętniający zasłużonego leśnika Hugo von Ehrensteina. Popularna legenda głosi, że ustawiono go w miejscu, w którym leśniczy zginął z rąk kłusowników. Nie jest to jednak prawdą. W rzeczywistości uhonorowano go za wprowadzenie do miejscowych lasów nowoczesnej gospodarki leśnej. Von Ehrenstein wprowadził m.in. podział lasu na sektory, co powszechnie stosowane jest do dziś.

KAMIEŃ ŚLĄSKI

Jedna z najpiękniejszych miejscowości woj. opolskiego. Pierwsze wzmianki o Kamieniu Śląskim pojawiają się już na początku XII w. w Kronice Polskiej, która wspomina miejscowość jako siedzibę Bolesława Krzywoustego. Kolejne zapisy z XII w. mówią o grodzie warownym należącym do rodu Odrowążów. Pamiątką tego jest najważniejszy zbytek Kamienia – Pałac Odrowążów. Nie jest on jedyną tutejszą atrakcją. Warto również

zobaczyć: kościół św. Jacka, pole golfowe Karolinka Golf Park, ulokowany przy lotnisku tor wyścigowy Silesia Ring, okoliczne kopalnie odkrywkowe czy łąkę położoną tuż za murami pałacowego parku, na której obserwować można susły. W centrum wioski znajduje się malowniczo ukwiecony i otoczony zielenią staw z fontanną i licznymi ławkami wokół.

KAMIEŃ ŚLĄSKI, PAŁAC ODROWĄŻÓW

Stojący na południowym krańcu głównego pl. Myśliwca pałac zwany jest również sanktuarium św. Jacka. Wedle udokumentowanej historii miejsce to liczy sobie ok. 900 lat. Pierwotnie był tu zamek obronny należący do rodu Odrowążów, w którym gościł m.in. Bolesław Krzywousty. Później stał się on siedzibą rodową magnatów śląskich władających okolicznymi ziemiami. Pałac zniszczony podczas II wojny światowej został odbudowany na początku lat 90-tych XX w. Obecnie należy do Diecezji Opolskiej i jest znaczącym ośrodkiem pielgrzymkowym. Pałac otoczony jest parkiem, w którym można spotkać pasące się owce. Stoi w nim ciekawa dzwonnica z ośmioma dzwonami. Tuż obok sanktuarium znajduje się sanatorium Sebastianum.

KAMIEŃ ŚLĄSKI, KOŚCIÓŁ ŚW. JACKA

Barokowa świątynia stoi przy głównym pl. Myśliwca. Kościół zaliczany jest do 50 najstarszych na Śląsku. Pierwsze wzmianki o nim pochodzą z 1271 r. Wtedy był jeszcze drewniany. Po pożarze, który całkowicie go



Pałac Odrowążów, sanktuarium św. Jacka w Kamieniu Śląskim

zniszczył, na jego miejscu powstała w latach 1605-1632 barokowa świątynia parafialna, która stoi do dziś. Wewnątrz znajdują się zabytkowe marmurowe epitafia rodzin von Larisch oraz von Strachwitz.

KAMIEŃ ŚLĄSKI, RESTAURACJA KAMIENIEC

Restauracja położona jest na Szlaku Kulinarnym Województwa Opolskiego „Opolski Bifj”. Znajduje się przy głównym pl. Myśliwca. Siedząc przy stolikach na zewnątrz, możemy podziwiać kościół św. Jacka oraz otoczony zielenią staw w centrum Kamienia. W menu dania kuchni śląskiej i oraz smaczna pizza.

KOPALNIA GÓRAŹDŹE

Leżąca 2 km na zachód od Kamienia Śląskiego kopalnia odkrywkowa jest wciąż czynnym wyrobiskiem pobliskiej cementowni Góraźdze. Połowa jej obszaru została wyłączona z użytku. Utworzono na niej niewielki rezerwat przyrody z ciekawą ścieżką przyrodniczo-dydaktyczną. Można ją zwiedzać grupowo w dni wolne od pracy, po wcześniejszym uzgodnieniu z kierownikiem kopalni. Oprócz różnorodnych siedlisk przyrodniczych w kopalni można podziwiać strome, kamienne klify powstałe na skutek wydobycia kamienia.

TARNÓW OPOLSKI

Położony niedaleko Opola Tarnów Opolski jest siedzibą niewielkiej, lecz prężnie roz-



wijającej się gminy. Jego historia związana jest z tutejszymi zakładami wapienniczymi. W Tarnowie warto zobaczyć zabytkowy kościół św. Marcina, którego początki sięgają XV w. W różnych punktach miejscowości zachowało się również kilka dawnych, zabytkowych budynków. Najnowszą atrakcją Tarnowa jest tężnia solankowa stojąca tuż za budynkiem urzędu gminy. Dostępna jest bezpłatnie przez całą dobę.

KSIĘŻY DÓŁ

W głębi Lasu Tarnowskiego znajduje się ukryte między drzewami zagłębienie w ziemi. W miejscu tym podczas wojny trzydziestoletniej ukrywała się ludność Tarnowa Opolskiego pod wodzą miejscowego proboszcza Maximiliana Schaffa. Mieszkańcy wioski wybudowali tu lepianki i wykopali studnię. Żywili się zabranymi ze sobą zapa-

sami jedzenia, które szybko się skończyły, a ludzie zaczęli umierać z głodu. Ocalała garstka wraz z księdzem w desperacji postanowiła wrócić do swoich domów, narażając się na mordy i terror wojsk szwedzkich, które plądrowały i paliły okoliczne wsie. Okazało się, że w dniu powrotu mieszkańców do wioski wojska ją opuściły.

KĄPIELISKO W OPOLU-MALINIE

Przy ul. Olimpijskiej, pomiędzy dwoma opolskimi dzielnicami Maliną i Grudzicami, po obu stronach drogi znajdują się dwa dość spore stawy. Jeden z nich upodobali sobie wędkarze. Drugi służy jako strzeżone kąpielisko. Są na nim dwie piaszczyste plaże, spora łąka, wiaty turystyczne oraz ławki. W najbliższej okolicy ukrytych jest jeszcze kilka innych, niewielkich stawów, nad którymi chętnie przesiadują wędkarze.



Kąpielisko w Opolu-Malinie