

# Wokół Jeziora Turawskiego



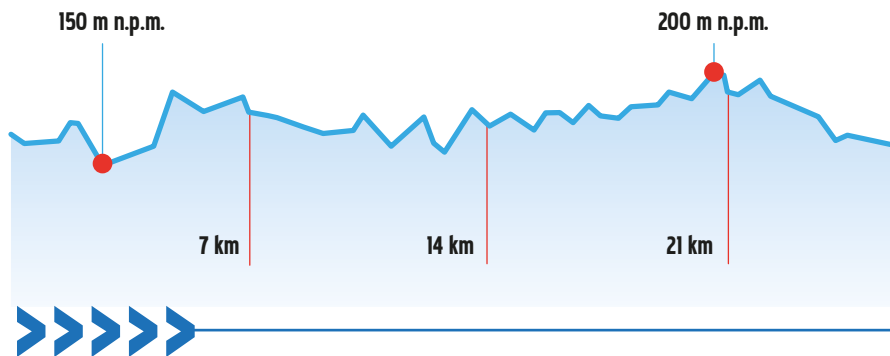
## Charakterystyka trasy


<b>Rodzaj trasy:</b>	łatwa, rekreacyjna
<b>Długość trasy:</b>	26,5 km
<b>Czas przejazdu:</b>	2 – 3 h
<b>Drogi asfalt/bruk:</b>	3,2 km
<b>Drogi gruntowe:</b>	23,3 km
<b>Dojazd samochodem:</b>	<b>P</b> parking Turawa, naprzeciw szkoły
<b>Dojazd pociągiem:</b>	Kotórz Mały (trasa Opole – Kluczbork) i dalej drogą do Turawy (ok. 3 km)



Kolejny opolski klasyk. Łatwa, lekko terenowa trasa wokół największego z Jezior Turawskich, którą bez większych problemów przejadą również użytkownicy rowerów rekreacyjnych. Przejedziemy w pobliżu niezwykłych rozlewisk przy ujściu Małej Panwi do jeziora, gdzie pośród zarośli i zalanych wodą drzew często swój przystanek mają ptaki wędrowne. Oprócz gniazdujących tu mew, kaczek, perkozów i łysk często można tu spotkać kormorany, żurawie, łabędzie i gęsi, których stada liczą czasem kilkaset sztuk. Na trasie wycieczki odwiedzimy także malownicze lasy wokół jeziora oraz przejedziemy obok turystycznej promenady pełnej knajpek i hotelików. Amatorzy bardziej dzikich ścieżek mogą zapaść się w trudniej dostępne rejony, jak ujście Libawy czy alternatywna trasa Jedlice – Dylaki. Nad Jezioro Turawskie możemy dotrzeć rowerem trasą nr 13 lub 14.

## profil wysokościowy → 546 m → 546 m





Jeziora Turawskie, Jezioro Duże

## PRZEBIEG TRASY



0,0 km • Turawa – Jezioro Średnie  
Długość odcinka – 5,0 km



Rozpoczynamy w **Turawie**, na parkingu przy szkole, gdzie mieści się wygodny **punkt park & ride**, w którym możemy zostawić samochód. Na trasę wycieczki możemy też dojechać **rowerem z Opola, trasą nr 1**, rozpoczynając pętlę wokół jeziora przy południowo-zachodnim brzegu **Jeziora Dużego**, kierując się lasem w stronę **Jeziora Średniego**.

Ruszając z **Turawy**, jedziemy **ul. Opolską** do centrum miejscowości, gdzie skręcamy w lewo, w **ul. Ogrodową**, którą biegną aż **trzy szlaki rowerowe – czerwony, niebieski i zielony**. Po chwili wyjeżdżamy na

łąki, a droga po kilku zakrętach dochodzi do zachodniego wału **Jeziora Turawskiego Dużego**. Tu skręcamy w prawo, trzymając się **zielonego szlaku**, który towarzyszyć nam będzie aż do **Jedlic**. Dalej możemy się poruszać wygodną drogą biegnącą u podnóża wału lub szutrową ścieżką na jego koronie. Ta druga opcja wymaga jednak wprowadzenia roweru po dość stromym pochyleniu. Na wale będziemy też mijać wielu spacerowiczów, ale panorama jeziora wynagradza zawiązką drobne niedogodności. Tuż za **Jeziorem Dużym** szlak skręca w lewo i biegnie lasem do **Jeziora Średniego**.

trasa 2 Wokół Jeziora Turawskiego

2

## ➤➤➤ 5,0 km • Jezioro Średnie – Jezioro Turawskie, siedliska ptaków Długość odcinka – 5,5 km

**Jezioro Średnie** mijamy drogą biegnącą wąskim przesmykiem oddzielającym dwa turawskie akweny. Po chwili docieramy do kameralnego **Jeziora Małego** i tuż za nim skręcamy łagodnie w prawo, w wąską leśną ścieżkę. Na rozwidleniu skręcamy w lewo i od tej pory poruszamy się **zielonym szlakiem rowerowym**. Po krótkiej chwili docieramy do asfaltowej drogi biegnącej wzdłuż **zakładu karnego**, gdzie skręcamy w prawo. Niecałe 300 m dalej skręcamy w lewo i podjeżdżamy lekko pod górę, mijając **Ośrodek Wypoczynkowy Jowisz**, przy którym skręcamy w prawo. Jedziemy szeroką drogą szutrową, która za niecały kilometr wyjeżdża z lasu. Przed nami pierwsze zabudowania **Szczedrzyka**, przed którymi **opuszczamy**

**zielony szlak**, skręcając w lewo, w ścieżkę biegnącą **południowym wałem Jeziora Dużego**. 2 km dalej dojeżdżamy do **rozlewisk z siedliskami ptaków**. Pomiedzy zaroślami i zatopionymi drzewami można spotkać liczne łabędzie, kaczki, kormorany czy gęsi. Szczególny ruch panuje tu wiosną i jesienią, kiedy nad jeziorami przelatują ptaki wędrownie. Czasem na wiosnę można tu również zobaczyć tarło karpi i innych ryb. Miejsce wygląda inaczej o każdej porze roku. Wiosną i latem jest bujne i zielone. Zimą, gdy z jezior spuszczone jest część wody, suche konary drzew tworzą krajobraz istic księżycowy. Można wówczas spacerować pomiędzy nimi po odsłoniętym dnie jeziora.

## ➤➤➤ 10,5 km • Jezioro Turawskie, siedliska ptaków – Jezioro Turawskie, promenada | Długość odcinka – 11,0 km

Przy rozlewisku, tuż przed widocznym na wale budynkiem zjeżdżamy na drogę szutrową odchodzącą od jeziora na południe. Kilkaset metrów dalej dojeżdżamy do asfaltowej szosy. Skręcamy w lewo, wracając na **zielony szlak rowerowy**, któremu towarzyszy szlak niebieski i wjeżdżamy do **Jedlic**. W centrum wioski mijamy **hutę szkła** i przejeżdżamy za nią przez **most na Małej Panwi**. Zaraz za nim skręcamy w lewo, wjeżdżając na **czerwony szlak rowerowy**. Dalej możemy pojechać na dwa sposoby – albo do końca wycieczki szlakiem czerwonym

albo **trasą alternatywną**, biegnącą równoległe do szlaku (opis poniżej). 800 m za wioską szlak wjeżdża do lasu i prowadzi do **Dylaków**, mijając kilka leśnych polan doskonałych na odpoczynek. Do Dylaków wjeżdżamy **ul. Jakuba** i od razu skręcamy w lewo, w **ul. Szymona**. Na skraju lasu skręcamy w prawo i dojeżdżamy do poprzecznej **ul. Szkolnej**. Tu skręcamy w lewo i od razu w prawo. Jedziemy zadrzewionym duktem leśnym, który przebiega przez **mostek na Libawie**. 200 m za mostkiem możemy skrócić w lewo i kilometr dalej dojechać do



**zatoki przy ujściu Libawy** do jeziora. To kolejne miejsce doskonałe do obserwacji ptactwa, nie tylko wodnego. Swoje gniazda w pobliskim lesie mają też różne ptaki drapieżne. Można tu nawet spotkać bieliki. Za **mostkiem na Libawie** czerwony szlak biegnie skrajem lasu. Gdy po prawej stronie skończą się łąki, a droga na skraju lasu zakręci w prawo, zaraz za zakrętem skręcamy ostro w lewo. Droga szerokim łukiem zbliża się do niewidocznego za

drzewami brzegu jeziora. Kilometr dalej, gdy droga po raz drugi skręca w prawo, dojeżdżamy do ukrytych w lesie domków letniskowych i ok. 200 m dalej wjeżdżamy na asfaltową drogę biegnącą pomiędzy ośrodkami wypoczynkowymi i restauracjami. Trzymając się cały czas **czerwonego szlaku**, wjeżdżamy trochę głębiej w las i 1,5 km dalej dojeżdżamy do **promenady spacerowej**.


## ➤➤➤ 21,5 km • Jezioro Turawskie, promenada – Turawa Długość odcinka – 5,0 km

W okolicach **promenady spacerowej** znajduje się największe zagęszczenie infrastruktury turystycznej nad Jezioremi Turawskimi. Promenada jest dość wąska i w weekendy bywa zatłoczona. Omijamy ją, skręcając na jej początku w prawo i od razu w lewo, w **ul. Biwakową**. Dojeżdżamy nią do końca i skręcamy w prawo, w **ul. Harcerską**. 500 m dalej, tuż przed ruchliwą szosą samochodową skręcamy w lewo, wjeżdżając na ścieżkę, która dalej prowadzi

wałem jeziora. Gdy wyjedziemy z zagajnika i pojawi się widok na jezioro, po lewej stronie mijamy malowniczy półwysep, na którym mieści się **przystań żeglarska**. Za nią wał jeziora zakręca w lewo i dochodzi do **zapory na Małej Panwi**. Niedaleko za nią skręcamy w prawo, w **ul. Ogrodową**, którą dojeżdżamy do **centrum Turawy**. Tu skręcamy w prawo, w **ul. Opolską** i przez **most na Małej Panwi** docieramy na **parking przed szkołą**, gdzie kończymy wycieczkę.



Jeziora Turawskie, ścieżka wałem Jeziora Dużego



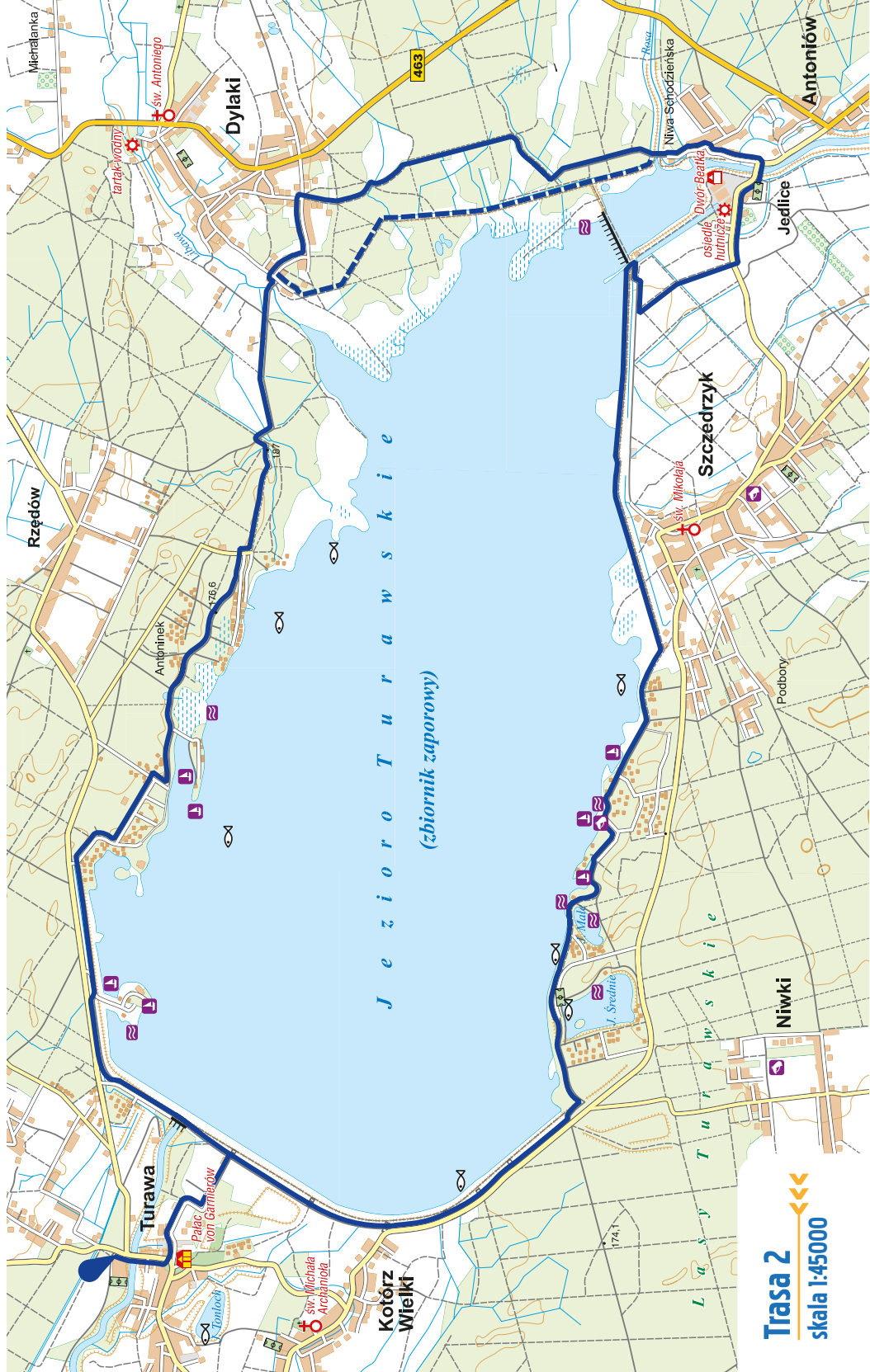
Jeziora Turawskie, Jezioro Małe

## TRASA ALTERNATYWNA JEDLICE – DYLAKI



W **Jedlicach**, gdy skończą się zabudowania i zaczyna się las, zamiastjechać czerwonym szlakiem rowerowym, możemy skręcić w lewo, na **wał** i pojechać trasą alternatywną. Pierwszy odcinek prowadzi dość wąską ścieżką, która może być lekko niewygodna dla osób mniej obytych z jazdą na rowerze. Wał po chwili zakręca w prawo i potem biegnie długą prostą przez las. Po lewej stronie, za drzewami znajdują się **malownicze wydmy z widokiem na jezioro**. Po

chwili wyjeżdżamy z lasu, mijamy łąki po obu stronach drogi i znów wjeżdżamy do lasu. 600 m dalej droga skręca łagodnie w lewo, by po kolejnych 500 m skręcić łagodnie w prawo. 300 m dalej dojeżdżamy do poprzecznej drogi gruntowej, gdzie skręcamy w prawo i dojeżdżamy do **Dylaków**. Od razu za lasem skręcamy w lewo i wracamy na **czerwony szlak rowerowy** oraz trasę główną wycieczki.



**Trasa 2**   
skala 1:45000



Park linowy, Jezioro Duże  
i Jezioro Średnie

## CIEKAWY MIEJSCA



### PAŁAC W TURAWIE

Budowla w stylu barokowym została wzniesiona w połowie XVIII w. dla pana dóbr turawskich, Martina Scholza von Loewenkrona. Oprócz pięknej bryły pałacu do dziś dobrze zachowały się także dekorowane w stylu neorokokowym wnętrza z piękną salą balową. W 1937 r. ostatni właściciele zamku przekazali go na sierociniec. Do niedawna istniał tu dom dziecka. Obecnie (2022 r.) pałac stoi nieużywany i nie jest udostępniony do zwiedzania

### JEZIORO TURAWSKIE DUŻE

Jedną z najchętniej odwiedzanych atrakcji turystycznych województwa opolskiego. Sztuczny zbiornik na Małej Panwi powstał w latach 30-tych XX w. na dobrach hrabiego Hubertusa. Miał chronić Opole przed powodzią, a także pełnić funkcje wypoczynkowe i rekreacyjne. Podobno hrabia Hubertus, aby uzyskać zgodę na jego budowę, musiał spotkać się z Adolfem Hitlerem. Jezioro Turawskie oddano do użytku w 1938 r. Ma 24 km<sup>2</sup> powierzchni i 13 m głębokości.



Wokół niego znajdują liczne hotele, pensjonaty, campingi, restauracje, wypożyczalnie sprzętu sportowego oraz kilka przystani żeglarskich. Akwen jest popularnym łowiskiem wędkarskim. Chętnie korzystają z niego również kitesurferzy. U wylotu Małej Panwi stoi zaporą o wysokości 13 m z niewielką elektrownią wodną.

### **JEZIORO TURAWSKIE ŚREDNIE**

Niewielki akwen położony po południowej stronie Jeziora Turawskiego Dużego, oddzielony od niego wąskim pasem ziemi. Jego brzegi pełne są infrastruktury turystycznej. Oprócz restauracji, kawiarni i domków letniskowych są tu dwie plaże, pole kempingowe, wypożyczalnie rowerów wodnych i kajaków, boisko, siłownia plenerowa, a nawet park linowy. Wokół jeziora biegnie przyjemna ścieżka spacerowa.

### **JEZIORO TURAWSKIE MAŁE**

Najmniejsze z Jezior Turawskich położone kilkaset metrów na wschód od Jeziora

Średniego. Otoczony lasem zbiornik kiedyś wykorzystywany był jako kąpielisko. Jego pozostałością jest pomost znajdujący się przy ośrodku wypoczynkowym na zachodnim brzegu jeziora. Obecnie akwen jest trochę zrośnięty i o wiele mniej uczęszczany od pozostałych jezior, ale jego czysta woda wciąż zachęca do kąpeli.

### **LASY STOBRAWSKO-TURAWSKIE**

Obszar chronionego krajobrazu znajdującego się w centralnej i zachodniej części województwa opolskiego, na terenie gmin Popielów, Murów, Łubniany, Turawa, Chrzastowice i Ozimek. Zróżnicowane lasy są pozostałością Puszczy Śląskiej. Znajdziemy w nich siedliska boru mieszanego, wilgotnego i świeżego. Pośród dominujących drzewostanów sosnowych znajdują się również fragmenty lasów liściastych porośnięte dębami, bukami, brzoźami i olchami. Na całym obszarze występują liczne ciek wodne, podmokłe bagna, starorzecza, a także moreny polodowcowe i wydmy.



Jeziora Turawskie, Jezioro Duże