

Z Krapkowic na Górę Świętej

Anny

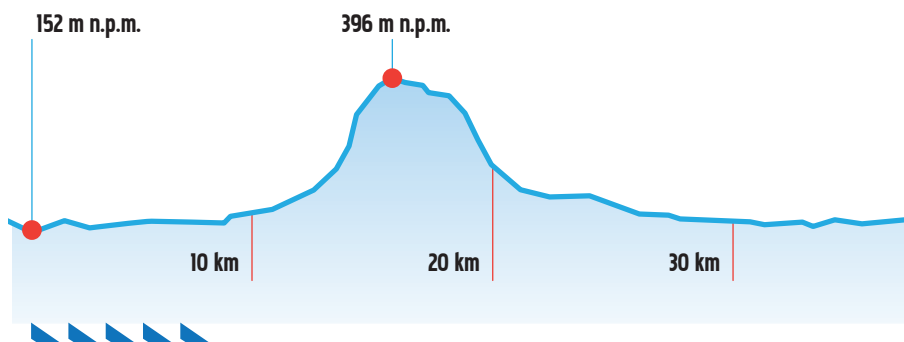
Charakterystyka trasy


Rodzaj trasy:	średnio trudna, turystyczno-terenowa
Długość trasy:	36,8 km
Czas przejazdu:	3,5 – 4,5 h
Drogi asfalt/bruk:	21,7 km
Drogi gruntowe:	15,1 km
Dojazd samochodem:	P parking Krapkowice, Rynek
	P parking Góra Świętej Anny, ul. Strzelecka
Dojazd pociągiem:	Gogolin (+ dojazd na trasę ulicami miasta)



Podczas tej wycieczki dotrzemy do jednego z najciekawszych obszarów turystycznych woj. opolskiego – Parku Krajobrazowego Góra Świętej Anny. To okolice bardzo popularne wśród rowerzystów i piechurów. Trasa spodoba się szczególnie miłośnikom natury. Odwiedzimy kilka rezerwatów przyrody, a podczas wycieczki towarzyszyć nam będą piękne, pagórkowate krajobrazy. Nie zabraknie też atrakcji dla miłośników zabytków i miejsc z niezwykłą historią. Ze względu na kilka terenowych odcinków i wymagających wysiłku podjazdów trasa polecana jest zwłaszcza bardziej zaawansowanym rowerzystom. Wysilek jednak nie jest na tyle duży, by nie spróbowali jej przejechać również początkujący.

profil wysokościowy → 598 m → 598 m





Park Krajobrazowy Góra św. Anny

PRZEBIEG TRASY



0,0 km • Krapkowice – Góra Świętej Anny
Długość odcinka – 18,0 km



Na wycieczkę wyruszamy z **krapkowickiego Rynku**. Wyjeżdżamy z niego **ul. Podgórną** i skręcamy w prawo, w stronę **mostu na Odrze**. Za mostem **na niewielkim rondzie** skręcamy w prawo, w **ul. Żeromskiego** i jedziemy nią prawie do końca. Za terenem zabudowanym skręcamy w lewo, w **ul. Kasprowicza**. Na jej końcu przeciwnamy ostrożnie **drogę wojewódzką nr 423** i zaraz za nią skręcamy w pełną drogę w prawo. Przejeżdżamy **tyłami dużej firmy spedycyjnej** i dojeżdżamy na skraj **Gold Jeziora**. Tu droga zakręca w lewo i na końcu łączy się z **żółtym szlakiem rowerowym**. Przed **autostradą A4** droga skręca w prawo i docieramy na rubież **Gogolina**. Po chwili dojeżdżamy do asfaltowej drogi i kierujemy się dalej prosto **ul. Rybacką**,

która szerokim łukiem zakręca w prawo. Jedziemy nią do końca, wjeżdżając na **drogę Gogolin-Obrowiec** przy niewielkim **zagajniku**. Zaraz za nim skręcamy w lewo zgodnie z **żółtym szlakiem**. Jedziemy **ul. Wygoda** do tartaku, za którym kończy się asfalt. Tu skręcamy w prawo i jedziemy wzdłuż **linii kolejowej**. Dojeżdżamy na skraju lasu, skręcamy w lewo i przejeżdżamy przez tory. Za przejazdem kolejowym skręcamy w prawo i jedziemy dalej **żółtym szlakiem rowerowym**. Niecały kilometr dalej dojeżdżamy do asfaltowej drogi, która prowadzi do **Jasiony**. Przejeżdżamy przez całą wioskę i na rozwidleniu tuż za nią jedziemy prosto, wjeżdżając na **czarny szlak rowerowy**. Po chwili dojeżdżamy do **Oleszki**. Tu mijamy **zabytkową kaplicę**

trasa 15 z Krapkowic na Górę Świętej Anny

2

w centrum wioski i **ul. Wiejską** wjeżdżamy prosto na drogę szutrową i dalszą część **czarnego szlaku**. Podjeżdżamy powoli przez las na masyw Chełma i docieramy do **przejazdu nad autostradą A4**. Zaraz za nim skręcamy w prawo i po chwili na **skrzyżowaniu szlaków turystycznych** skręcamy w prawo, jadąc dalej **czarnym szlakiem rowerowym**. Wyjeżdżamy

z lasu, skręcamy w prawo i zaraz potem w lewo. Jedziemy wzdłuż autostrady i okrążamy **miejsce obsługi podróżnych przy A4**. Po lewej stronie widać **zabytkowy wiatrak w Wysokiej**. Gdy dotrzemy do drogi głównej, skręcamy w prawo, przejeżdżamy **mostem nad A4** i po chwili wjeżdżamy na Rynek w **Górze Świętej Anny**.

➤➤➤ 18,0 km • Góra Świętej Anny – Krapkowice Długość odcinka – 18,8 km

Z **Góry Świętej Anny** wyjeżdżamy **ul. Leśniczą** w stronę Zdzieszowic i skręcamy w prawo, w **ul. Dunikowskiego**, w kierunku **pomnika Czynu Powstańczego**. Zanim do niego dojedziemy skręcamy w lewo (**ul. Krótka**), jeszcze raz w lewo, (**ul. Powstańców Śląskich**) i po krótkim podjeździe dojeżdżamy do punktu widokowego przy **rezerwacie geologicznej**

Góra Świętej Anny. Skręcamy w prawo i docieramy do **zajazdu i drogi do Zdzieszowic**. Ponownie skręcamy w prawo i po chwili znów jedziemy łagodnie w prawo brukowaną drogą do **Doliny Krowioka** i **amfiteatru**, gdzie skręcamy w lewo. Dalej poruszamy się **żółtym szlakiem rowerowym** przez piękny **wąwóz porośnięty bukowym lasem**. Kilkaśmet metrów dalej znajdują się ukryte w lesie **tunele Hamburgi**, do których prowadzi zarośnięta ścieżka w lewo od drogi. Gdy las się kończy, **żółty szlak** skręca w prawo, oddzielając się od czarnego. Jedziemy krótki odcinek skrajem lasu i wyjeżdżamy na rozległe pola. **Żółty szlak** prowadzi nas do **Żyrowej**, gdzie na końcu polnej drogi dojeżdżamy do **ul. Korfatego**. Tu warto zjechać na chwilę w prawo, by zoba-



Wieża Bramy Górnej w Krapkowicach





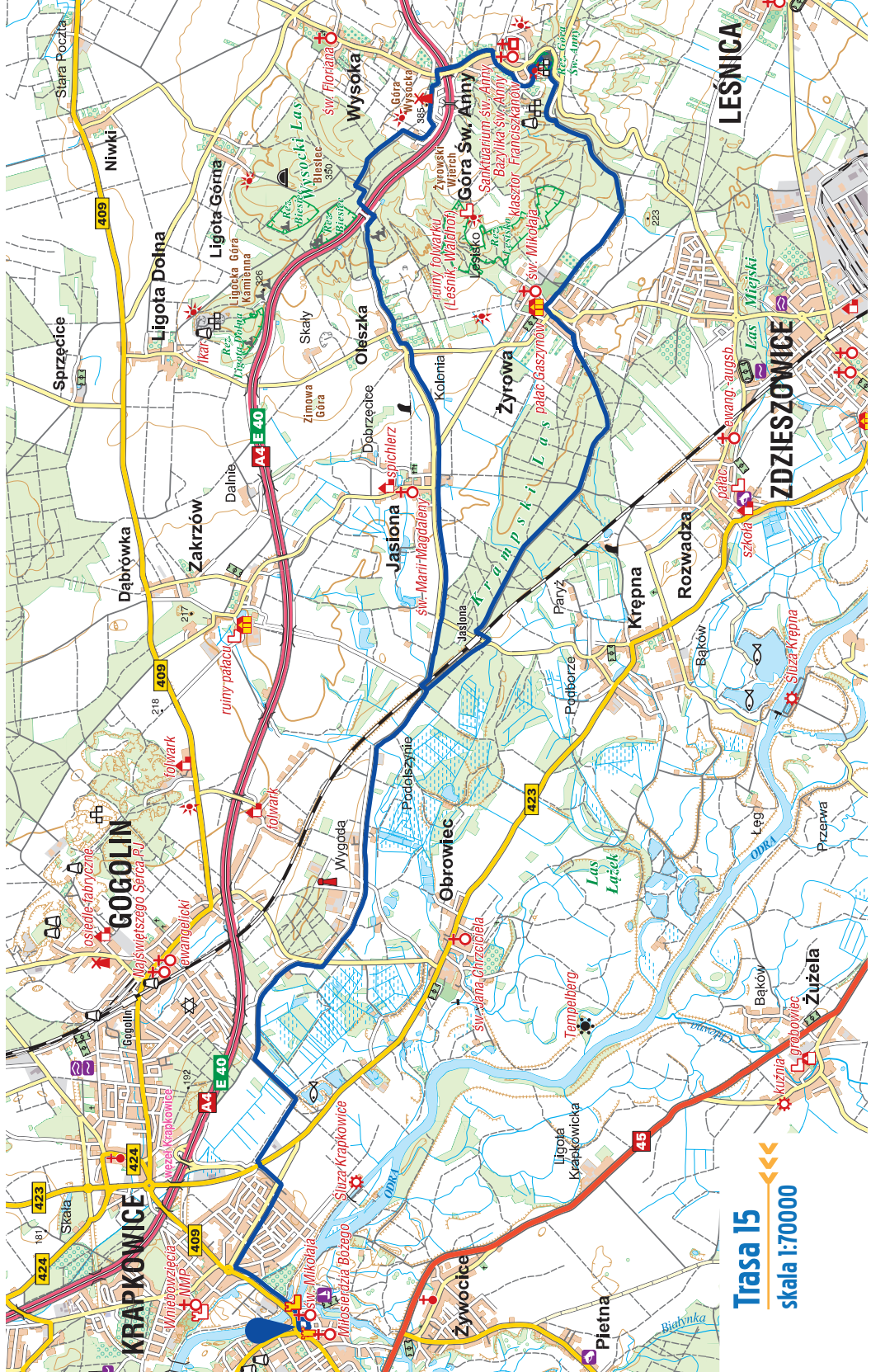
Rynek w Krapkowicach



czyć piękny **pałac i zabytkowy kościół**. Trasa naszej wycieczki skręca w lewo. Dojeżdżamy do **ul. Wojska Polskiego**, by zaraz za **ładnie zagospodarowanym stawem** skręcić łagodnie w prawo, w **ul. Domańskiego**. Mijamy **straż pożarną** i na następnym skrzyżowaniu jedziemy prosto, wjeżdżając do lasu **czerwonym szlakiem rowerowym**. Czeką nas teraz przyjemny zjazd leśną drogą. Na pierwszym leśnym skrzyżowaniu skręcamy w prawo i jedziemy cały czas prosto **niebieskim szlakiem rowerowym**. 2,5 km dalej docieramy do asfaltowej soszy przy **stacji kolejowej Jasiona**. Przejeżdżamy przez tory i skręcamy za nimi w prawo zgodnie z **niebieskim szlakiem**, do którego dołącza **szlak czarny**. Niecały kilometr dalej za lasem dojeżdżamy do **kolejnego przejazdu kolejowego**, na którym z prawej strony łączy się z nami **żółty szlak rowerowy**. Jedziemy dalej **żółtym i czarnym szlakiem wzdłuż torów**, by na następnym rozwidleniu przy

tartaku skręcić w lewo zgodnie z **czarnym szlakiem rowerowym** i wjechać na drogę asfaltową. Jedziemy nią do końca, skręcamy w prawo i 300 m dalej łagodnie w lewo. Po prawej stronie widzimy **autostradę A4**. Na następnych 2 rozwidleniach znów skręcamy w lewo, wjeżdżając na drogę szutrową. Dojeżdżamy na skraj **Gold Jeziora** i skręcamy w prawo. Po chwili przecinamy **drogę wojewódzką nr 423** i wjeżdżamy do **Krapkowic-Otmętu ul. Kasprowicza**. Jedziemy do końca i skręcamy w prawo, w **ul. Żeromskiego**. Jedziemy nią również do końca i na niewielkim **rondzie** skręcamy w lewo, w **ul. ks. Koziółka**. Jedziemy cały czas prosto, aż przekroczymy **most na Odrze**. Na rondzie za mostem skręcamy w lewo, by po chwili zakończyć wycieczkę na **krapkowickim Ryнку**.

trasa 15 z Krapkowic na Górę Świętej Anny



Trasa 15
skala 1:70000



CIEKAWY MIEJSCA



KRAPKOWICE

Prężnie rozwijające się miasto powiatowe, liczące 17 tys. mieszkańców. Kiedyś były to dwie zupełnie różne miejscowości. Na lewym brzegu Odry były Krapkowice, ważny ośrodek miejski i handlowy. Z kolei na prawym brzegu leżał Otmęt, który dawniej był osadą rybacką. Obie powstały na początku XIII w. W czasach starożytnych przez Krapkowice przebiegał bursztynowy szlak łączący Cesarstwo Rzymskie z Morzem Bałtyckim. Prawa miejskie Krapkowice otrzymały już w 1275 r. z rąk księcia opolskiego, Władysław.

Obecnie to miasteczko przemysłowo-rolnicze, siedziba wielu firm z najbardziej znanymi i posiadającymi długie tradycje zakładami papierniczymi i fabryką obuwia Otmęt. Warto tu zobaczyć zabytkowy Rynek i otaczające je Stare Miasto z fragmentem zachowanych murów obronnych i stojącą w ich obrębie Wieżę Bramy Górnej. Inne ciekawe miejsca to wznoszący się nad Odrą zamek (obecnie mieści się tu szkoła), ruiny dawnego zamku templariuszy w Otmęcie czy pocztówkowo położona przy ujściu Osobłogi do Odry marina.

trasa 15 z Krapkowic na Górę Świętej Anny

KRAPKOWICE, WIEŻA BRAMY GÓRNEJ

Do połowy XIX w. całe Stare Miasto w Krapkowicach otoczone było murami z 4 basztami, po jednej na każdą stronę świata. Dziś ostał się niewielki ich fragment. Wieża zwana też Krapkowicką Basztą powstała w XIV w. Codziennie w południe odgrywany jest z niej hejnał Krapkowic. Ze szczytu wieży roztacza się rozległy widok na miasto i okolice. W jej wnętrzu prezentowane są wystawy plastyczne i zdjęcia okolic. Można tu również własnoręcznie wykonać ciekawą pamiątkę – kartkę papieru z działającą tu wytwórni papieru czerpanego.

KRAPKOWICE, ZAMEK VON HAUGWITZ

Krapkowicki zamek wyróżnia się potężną późnorennesansową bryłą w kształcie czworoboku z wewnętrznym dziedzińcem. Prowadzi do niego tylko jedna brama od strony Starego Miasta. Dzieje zamku były burzliwe. Często zmieniał właścicieli i był przebudowywany, przez co stracił wiele z pierwotnego uroku. Na murach zamku widywana była biała dama wspomniana w różnych zapisach historycznych. Dziś mieści się tu zespół szkół zawodowych. Zamek stoi tuż nad malowniczym ujściem Osobłogi do Odry, przy którym w bocznej zatoczce ulokowała się krapkowicka marina.

KRAPKOWICE, RESTAURACJA ZAMKOWY MŁYN

Restauracja położona jest na Szlaku Kulinarным Województwa Opolskiego „Opolski Bifyj”. Znajduje się przy ul. Młyńskiej, w budynkach dawnego młyna. Jej niewątpliwym

atutem jest malownicze położenie nad brzegami Osobłogi, nieopodal krapkowickiej mariny i zamku. W menu dania kuchni polskiej i śląskiej oparte o regionalne produkty oraz dania z grilla. W młynie działa również pub oraz hotel.

GOLD JEZIORO

Niewielki zalew położony pomiędzy Gogolinem a Krapkowicami-Otmętą powstał w miejscu dawnej żwirowni. Otoczony drzewami zbiornik to świetne miejsce na dłuższy relaks lub biwak. Gold Jezioro szczególnie upodobałi sobie wędkarze. Niestety kąpiel w nim nie jest dozwolona.

OLESZKA

Niewielka wioska malowniczo położona u podnóża Góry Świętej Anny. Jej nazwa oznacza małą osadę pośród olch. Warto tu zobaczyć neobarokową kaplicę Nawiedzenia NMP oraz zabytkową kapliczkę poświęconą ofiarom wojny trzydziestoletniej. Przez Oleszkę biegnie ścieżka dydaktyczna „Z Góry Świętej Anny do Ligoty Dolnej”. Kierując się nią w stronę Żyrowej, natrafimy na pomnik 17-letniego powstańca śląskiego – Karola Chodkiewicza, który poległ na skutek ran odniesionych w tym miejscu podczas walk powstańczych.

GÓRA ŚWIĘTEJ ANNY

Pięknie położona na szczycie masywu Chełma miejscowość od dawna przyciągająca licznych turystów i pielgrzymów. Główną i najczęściej odwiedzaną atrakcją miejscowości jest zabytkowe Sanktuarium św. Anny





Amfiteatr, Góra Świętej Anny



z klasztorem franciszkanów oraz kalwarią, na którą składa się ponad 30 większych i mniejszych kaplic rozrzuconych po okolicznych wzgórzach. Warto również odwiedzić zbudowany przez Niemców duży, plenerowy amfiteatr sprzed II wojny światowej. Położony jest on w wąwozie u podnóża stromej skały wapiennej, na której stoi Pomnik Czynu Powstańczego dłuta Xawerego Dunikowskiego. Inne atrakcje Góry Św. Anny, które warto odwiedzić, to m.in. rezerwat geologiczny czy pobliska zjeżdżalnia grawitacyjna (letni tor saneczkowy) szczególnie popularna wśród dzieci. W miejscowości tak często odwiedzanej przez turystów nie brakuje punktów gastronomicznych, miejsc noclegowych i sklepów z pamiątkami.

PARK KRAJOBRAZOWY GÓRA ŚWIĘTEJ ANNY

Jeden z najpiękniejszych obszarów przyrodniczych na terenie woj. opolskiego. Park krajobrazowy zajmuje obszar ponad 5 tys. hektarów wokół masywu Chełma z najwyższym wzniesieniem Wyżyny Śląskiej – Górą Świętej Anny (408 m), zwaną również Górą Chełmską. Rozległy teren obejmuje 5 gmin i zawiera 6 rezerwatów przyrody: Góra Świętej Anny, Ligota Dolna, Lesisko, Grafik, Boże Oko i Biesiec. Występuje tu ok. 800 gatunków roślin, w tym 31 chronionych. Również fauna jest tu bogata. Można spotkać jelenie,



Geopark, Góra Świętej Anny



sarny, tchórze, borsuki, lisy, dziki oraz ponad 50 gatunków ptaków. W parku jest wiele znakowanych szlaków pieszych i rowerowych biegnących różnorodnym i pagórkowatym terenem.

REZERWAT BIESIEC

Jeden z kilku rezerwatów przyrody Parku Krajobrazowego Góra Świętej Anny położony w północnej części masywu Chełma, pomiędzy Wysoką a Ligotą Dolną. Na jego obszarze znajdują się dwa wzniesienia – Biesiec i Wysoka Góra z ciekawymi skałami wapiennymi. W starym lesie bukowym występuje aż 35 gatunków roślin chronio-

nych i 26 gatunków roślin górskich. Można tu również spotkać wiele gatunków ptaków oraz kilka gatunków jaszczurek i węży – m.in. zmięję zygzakowatą i gniewosza plamistego.

REZERWAT GEOLOGICZNY GÓRA ŚWIĘTEJ ANNY

Tutejszy rezerwat geologiczny przypomina nam, że Góra Świętej Anny to dawny wulkan. Widać tu nawet niewielki wulkaniczny stożek, który powstał w kalderze po poprzednim, większym wulkanie. Kiedyś w rezerwacie funkcjonował kamieniołom, stąd jego strome ściany. Wokół całego chronionego obszaru wiedzie ścieżka edukacyjna z tablicami opisującymi proces two-



zenia się wulkanów. Są tu także 2 punkty widokowe z ławkami ulokowane na stromej skarpie.

TUNELE HAMBURGI

Tajemnicze schrony przeciwlotnicze z czasów II wojny światowej znajdujące się u wylotu Doliny Krowioka. Prowadzi do nich krótka i trochę zarośnięta ścieżka biegnąca w bok szlaku turystycznego, ale wejścia do tuneli są obecnie zamurowane. Pod koniec wojny chronili się tu podczas nalotów pracownicy pobliskich zakładów koksowniczych w Zdieszowicach.

ŻYROWA, PAŁAC

Jeden z najbardziej okazałych zabytków baroku w woj. opolskim. Został zbudowany w latach 1631-1644 przez hrabiego Melchiora Ferdynanda von Gaschina z jednego z najznamienitszych śląskich

rodów. W 1899 r. zamek stał się własnością amerykańskiego milionera, który kupił go dla swojej córki Mary Knowlton. W 1910 r. odwiedził go cesarz niemiecki Wilhelm II. W czasie II wojny światowej mieściło się tu archiwum wojskowe III Rzeszy. Tuż obok pałacu zachowały się budynki gospodarcze. Obecnie cały kompleks wraz z parkiem jest restaurowany na potrzeby hotelu.

ŻYROWA, KOŚCIÓŁ ŚW. MIKOŁAJA

Gotycko-barokowa świątynia powstała w 1300 r. i była kilkakrotnie przebudowywana. W kościele spoczywają dawni właściciele Żyrowej – rodzina Żyrowskich, Gaschinów i ostatni właściciele wioski – rodzina von Francken-Sierstorpff. Przy kościele znajdują się dwa pomniki przyrody – 200-letni klon i cis jagodowy. W centrum wioski znajdziemy kolejny – dąb cesarski z 1911 r. upamiętniający wizytę cesarza Wilhelma II.

