

# Z Olesna do Praszki dawną linią kolejową Paulinka



## Charakterystyka trasy

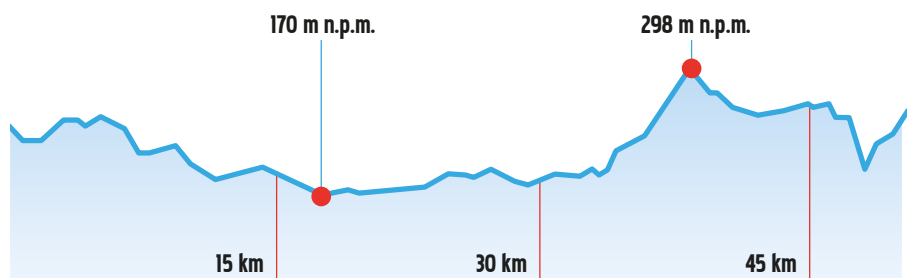
<b>Rodzaj trasy:</b>	średnio trudna, turystyczna
<b>Długość trasy:</b>	49,8 km (54,0 km)
<b>Czas przejazdu:</b>	3,5 – 4,5 h
<b>Drogi asfalt/bruk:</b>	39,5 km
<b>Drogi gruntowe:</b>	10,3 km
<b>Dojazd samochodem:</b>	<b>P</b> parking Olesno, ul. Drzymały
	<b>P</b> parking Praszka, pl. Grunwaldzki
<b>Dojazd pociągiem:</b>	Olesno (trasa Bytom – Lubliniec – Olesno – Kluczbork)



Niezbyt trudna trasa, doskonała na rodzinną wycieczkę. Odkryjemy piękne krajobrazowo północne tereny woj. opolskiego, pełne łagodnych pagórków, pól i łąk. Nie zabraknie także odcinków leśnych. Po drodze czeka nas kilka ciekawych zabytków i obiektów sakralnych, z których szczególnie warto zobaczyć kalwarię w Praszce. Podczas wycieczki mijamy także kilka dawnych pałaców i dworów. Pierwsza połowa trasy prowadzi wygodną drogą dla rowerów zbudowaną na trasie dawnej linii kolejowej Paulinka, która powstała w 1896 r. i została rozebrana w 1995 r. Swoją nazwę wzięła od huty w Starych Więckowicach (dziś część Gorzowa Śląskiego). Część powrotna trasy biegnie przez zaciszne wioski, z dała od ruchu samochodowego, a na końcowym odcinku przez las.

Trasę można przejechać bez problemu również rowerami turystycznymi i rekreacyjnymi. Przyda się dobra kondycja, choć liczne podjazdy są raczej łagodne i wymagają umiarkowanego wysiłku. Trasę możemy wydłużyć o dodatkową pętlę przez Jamy, gdzie warto zobaczyć drewniany zabytkowy kościół i pałac.

## profil wysokościowy → 772 m → 772 m





Pałac w Pawłowicach

## PRZEBIEG TRASY



0,0 km • Olesno - Praszka  
Długość odcinka - 23,2 km



Rozpoczynamy w **centrum Olesna**, na parkingu przy **ul. Drzymały**, naprzeciw okazałego **kościółka Bożego Ciała**. Jedziemy **deptykiem Olesno** do końca i przejeżdżamy pod **wiaduktem kolejowym**, skręcając za nim w lewo. Następny odcinek ok. 600 m musimy pokonać dość ruchliwą **drogą wojewódzką nr 487**. Na pierwszym skrzyżowaniu wjeżdżamy na wygodną **drogę dla rowerów Paulinka (czarny szlak)**, biegnącą po prawej stronie szosy. Droga ta zaprowadzi nas **przez Gorzów Śląski do samej Praszki**. Jedziemy pięknie porośniętą drzewami aleją ok. 1 km i po lewej stronie mijamy

**drewniany kościół św. Anny**. Zaraz za nim znajduje się wiata turystyczna z samoobsługową **stacją naprawy rowerów**. Oprócz drobnych napraw czy napompowania kół możemy tu skorzystać z wifi i ładowarek USB. Jadąc dalej **wzdłuż DW 487**, przejeżdżamy wiaduktem nad **drogą ekspresową S11** i po chwili jedziemy długą prostą przez las do **Boroszowa**. W połowie tego odcinka możemy wydłużyć wycieczkę o pętlę przez **Jamy**, w których stoi zabytkowy, **drewniany kościół św. Mikołaja** oraz pięknie odrestaurowany **pałac**. Opis dojazdu poniżej.

**trasa II z Olesna do Praszki dawną linią...**

Na początku **Boroszowa**, 500 m w prawo od naszej trasy stoi **drewniany kościół św. Marii Magdaleny**. Za prowadzącą do niego drogą musimy przejechać na drugą stronę ulicy i na rozjeździe skręcić w lewo. Za **Boroszowem** zaczynają się pierwsze pagórki, za którymi docieramy do **Kozłowic**. Tu droga dla rowerów oddala się od szosy i biegnie skrajem wioski. W centrum **Kozłowic** stoi zabytkowy, **drewniany kościół Narodzenia św. Jana Chrzciciela** oraz niewielki **pałacyk**. 1,5 km dalej znów zbliżamy się do drogi wojewódzkiej i mijamy po lewej stronie **Pawłowice**. Tu możemy zjechać z trasy, by zobaczyć stojący w wiosce **pałac**, w którym obecnie mieści się dom seniora. Niecałe 2 km dalej dojeżdżamy do **Gorzowa Śląskiego** i znów oddalamy się od drogi

**wojewódzkiej nr 487**, by po chwili dotrzeć do niej z powrotem. Skręcamy w lewo i wjeżdżamy do centrum miasteczka, gdzie kończy się droga dla rowerów. Tu jedziemy krótki odcinek **DW 487**, która okrąży centrum. W jej połowie skręcamy w prawo, w **ul. Mickiewicza** i po chwili znów w prawo, w **ul. Moniuszki**, wjeżdżając tuż za **rzeczką Piaska** do **Szyszkowa**. Możemy też ominąć ruchliwą **DW 487**, przejechać prosto przez **Rynek** i dalej ciągiem pieszo-rowerowym, by tuż przed **szkołą** skręcić w **ul. Moniuszki**. W **Szyszkowie** od razu skręcamy w lewo. Czeką nas teraz kilkusetmetrowej długości podjazdy, za którym przejeżdżamy pod **obwodnicą Praszki** i wjeżdżamy do miasta. Dalej jedziemy ciągiem pieszo-rowerowym po lewej stronie **ul. Fabrycznej**.

Za **szkołą podstawową** droga zakręca łagodnie w prawo i docieramy do skrzyżowania, na którym jedziemy łagodnie w prawo, w **ul. Mickiewicza**. Na drugim skrzyżowaniu skręcamy w lewo, w **ul. Słowackiego**, którą docieramy do **pl. Grunwaldzkiego** w samym sercu **Praszki**. Tu możemy odpocząć przed dalszą trasą.



Kościół Trójcy Świętej  
w Gorzowie Śląskim





Kalwaria w Praszce



➤➤➤ 23,2 km • Praszka – Olesno | Długość odcinka – 26,6 km

Z pl. **Grunwaldzkiego** w **Praszce** wyjeżdżamy **ul. Kościuszki**. Przecinamy prosto **połączone drogi krajowe nr 42 i 45**, a później **ul. Mickiewicza** i jedziemy dalej **ul. Kościuszki** przez osiedle. Za osiedlem jedziemy dalej prosto i po chwili mijamy niezwykłą **kalwarię w Praszce**. Za kalwarią jedziemy ok. 1 km przez pola i przejeżdżamy wiaduktem nad **obwodnicą Praszki**. Dalej jedziemy prosto aż na skraj lasu, gdzie asfaltowa droga skręca w lewo, do miejscowości **Rosochy**. My jedziemy prosto drogą szutrową, a na jej końcu skręcamy w prawo i zaraz potem w lewo. Jedziemy cały czas prosto ok. 3 km przez las, aż dotrzemy do **Wygiel-dowa**, gdzie wjeżdżamy na główną, asfaltową drogę. Na końcu wioski skręcamy

w lewo i jedziemy ładną widokowo i lekko pagórkowatą trasą **wzdłuż rzeki Proсны**. 1,5 km dalej dojeżdżamy do **wioski Proсна**. Tuż za nią, przed niewielkim zagajnikiem skręcamy ostro w prawo, w polną drogę. Przejeżdżamy **mostek na rzeczce**, za którym droga skręca w prawo, dojeżdżamy do zabudowań **dawnego młyna** i skręcamy przy nich ostro w lewo. Jedziemy 2 km przez pola i niewielkie zagajniki dość wyboistą i piaszczystą drogą. Na jej końcu czeka nas dość żmudny podjazd, za którym docieramy do skrzyżowania, na którym skręcamy w prawo, potem w lewo i wjeżdżamy do **Kościelisk**. Dość trudny, terenowy odcinek z **Wygiel-dowa** do **Kościelisk** możemy alternatywnie przejechać asfaltową drogą przez

**trasa II** z Olesna do Praszki dawną linią...

**Jastrzygowice.** W tym celu na skrzyżowaniu za **Wygiełdowem** jedziemy prosto, a na kolejnym skrzyżowaniu pod koniec **Jastrzygowic** skręcamy w lewo i dojeżdżamy do **Kościelisk**.

W **Kościeliskach** jedziemy ciągiem pieszo-rowerowym, wzdłuż głównej drogi. W centrum mijamy zabytkowy **kościół Narodzenia NMP**. Za **Kościeliskami** droga biegnie wzdłuż lasu, w którym znajdują się **źródła Proсны**.

Zaraz za nim dojeżdżamy do **Biskupic**. Na początku wioski mijamy zabytkowy **kościół Narodzenia NMP**, naprzeciw którego stoi budynek **dawnego dworu**. Na kolejnym skrzyżowaniu warto zjechać z trasy w prawo, by zobaczyć kolejny, tym razem drewniany **kościół św. Jadwigi Śląskiej**. Za **Biskupicami** docieramy do **Biskupskich Dróg**, gdzie na skrzyżowaniu skręcamy w prawo, 400 m dalej

w lewo, na drogę gruntową, która po chwili wjeżdża do lasu. Ostatni odcinek naszej trasy to 5-kilometrowa prosta i wygodna droga leśna. Dojeżdżamy nią do **drogi Olesno-Radłów** i skręcamy w prawo. Czekają nas ok. 2-kilometrowy odcinek drogi z ruchem samochodowym. Na jego końcu przejeżdżamy nad **drogą ekspresową S11** i docieramy do **skrzyżowania z drogą wojewódzką nr 487**. Skręcamy w lewo i wjeżdżamy do **Olesna** przy **drewnianym kościele św. Anny**. Drogą dla rowerów dojeżdżamy do skrzyżowania z **ul. Biskupicką**. Dalej musimy przejechać ok. 600 m drogą dla samochodów do skrzyżowania, na którym skręcamy w prawo. Przejeżdżamy **pod wiaduktem kolejowym i deptakiem Olesno** docieramy na metę wycieczki – do **parkingu przy ul. Drzymały**.

## **OBJAZD PRZEZ JAMY** Całkowita długość trasy większa o 4,2 km

2 km za **Boroszowem** wjeżdżamy do lasu, gdzie skręcamy w lewo, na **drogę do Jam**. Na początku wioski po prawej stronie mijamy **ładnie zagospodarowany staw**, za którym stoją **dawne zabudowania folwarczne**. Tuż obok nich znajduje się **pięknie odrestaurowany pałac**. Główna droga w **Jamach** najpierw skręca w prawo, a po chwili w lewo. Jadąc dalej prosto, możemy zjechać lekko z trasy, by zobaczyć **drewniany kościół św. Mikołaja**. Aby wrócić na trasę główną

wycieczki, na drugim zakręcie głównej drogi (w lewo) skręcamy w prawo, w boczną aleję, która po chwili skręca w lewo. Na rozwidleniu dróg, na początku **Kozłowic** skręcamy w prawo i jedziemy prosto do końca. Na kolejnym skrzyżowaniu skręcamy w prawo, w **ul. Kluczborską**. Przecinamy prosto skrzyżowanie z główną drogą wioski i 200 m dalej docieramy do **drogi rowerowej Paulinka**, gdzie skręcamy w lewo, wracając na trasę główną wycieczki.



# GORZÓW ŚLĄSKI

# PRASZKA

# Szyszków

# Pawłowice

# Koźłowice

# Jamy

# Boroszów

# Biskupice

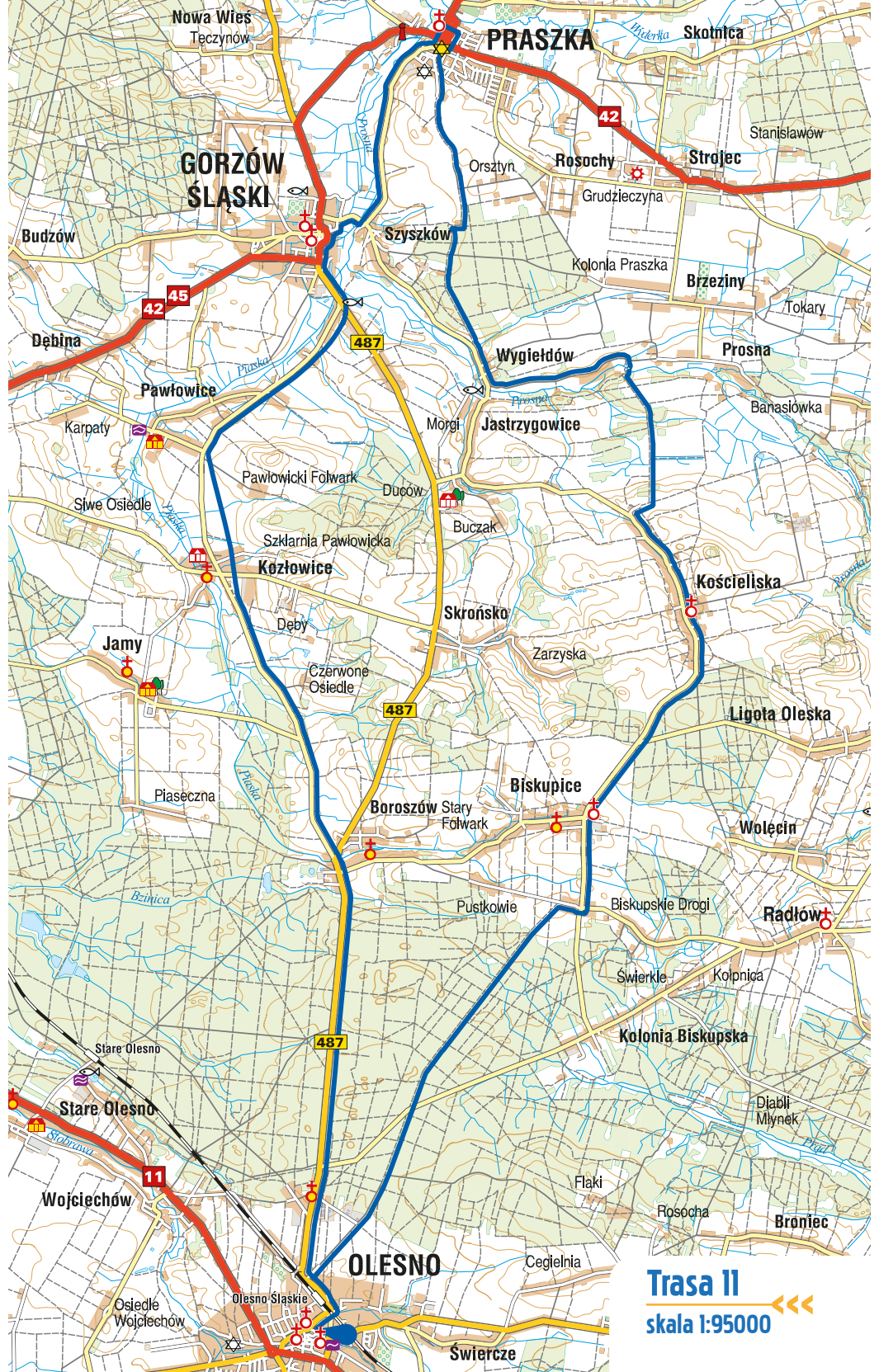
# Stare Olesno


# Wojciechów

# OLESNO

# Swiercze

**Trasa II**  
skala 1:95000





Olesno, kościół św. Anny

## CIEKAWY Miejsca

### OLESNO

Miasto powiatowe leżące na północy woj. opolskiego i liczące ok. 10 tys. mieszkańców. Historia Olesna sięga głębokiego średniowiecza, a pierwsze wzmianki o nim pojawiły się w 1226 r. Olesno leżało wtedy na słynnym szlaku bursztynowym, łączącym Morze Bałtyckie z basenem Morza Śródziemnego. W czasach współczesnych Olesno przez długi czas należało do dawnego woj. częstochowskiego, lecz po reformie administracyjnej zostało przyłączone do woj. opolskiego. W mieście znajduje się sporo zabytków. Oprócz kilku kościołów czy ratusza warto wymienić dawną synagogę,

cmentarz żydowski oraz zachowane fragmenty murów obronnych.

### OLESNO, KOŚCIÓŁ ŚW. ANNY

Drewniany kościół odpustowy św. Anny składa się z dwóch części – gotyckiej z 1518 r. oraz dobudowanej w latach 1669-1670 części barokowej. Konstrukcja kościoła ma charakter unikalny w skali całego kraju. Jego plan interpretowany jest jako pięciopłatkowa róża. Oparty jest on na symbolice chrześcijańskiej i nawiązuje do dawnej nazwy miasta – Rosenberg. Od początku swego istnienia kościół uważany jest za



cudowny, ze względu na liczne uzdrowienia pielgrzymów.

### **OLESNO, KOŚCIÓŁ BOŻEGO CIAŁA**

Pierwszy drewniany kościół stał w miejscu obecnego już w XIII w. Nie przetrwał próby czasu, a na jego miejscu powstał kolejny, również drewniany. Podczas wojen napoleońskich, w 1807 r. służył on za szpital polowy. Na przełomie XIX i XX w. pod wpływem rozwoju miasta postanowiono zbudować nową neobarokową świątynię, która stoi do dziś. To monumentalna budowla na planie krzyża łacińskiego. We wnętrzu podziwiać można piękny ołtarz główny z obrazem przedstawiającym ostatnią wieczerzę, złotym tabernakulum oraz rzeźbami św. Rocha i św. Jana Nepomucena.

### **BOROSZÓW, KOŚCIÓŁ ŚW. MARII MAGDALENY**

Drewniany kościół cmentarny, zbudowany w 1679 r. i przebudowany w 1789 r. Budynek o konstrukcji wieńcowej zwieńczony jest dwustopniowym dachem krytym gontem. We wnętrzu dobrze zachował się dawny rokokowo-klasycystyczny wystrój. Pod posadzką znajdują się groby dawnych właścicieli tutejszego majątku.

### **JAMY, KOŚCIÓŁ ŚW. MIKOŁAJA**

Obecnie stojący kościół powstał w 1792 r. w miejscu zniszczonego pożarem poprzednika z 1679 r. Ma on konstrukcję zrębową, przykrytą dwuspadowym dachem, z przyległą wieżą o konstrukcji słupowej. Z dawnego wystroju wnętrza zachowały się: późno-

barokowy ołtarz, rokokowo-klasycystyczna ambona, rzeźbiona Grupa Ukrzyżowania, obraz Chrystusa w Ogrójcu z XIX w., a także stacje drogi krzyżowej z 1850 r.

### **JAMY, PAŁAC**

Klasycystyczny pałac z przełomu XIX i XX w., zbudowany dla rodziny von Pratsch. Po II wojnie światowej mieściły się w nim biura PGR, a później mieszkania. Po 1989 r. pałac został sprzedany osobie prywatnej. Nowi właściciel dokonali kompleksowej renowacji. Do pałacu przylega niewielki park z okazami starodrzewu oraz spore zabudowania folwarczne. Tuż za nim znajduje się malowniczy i ładnie zagospodarowany staw. Wnętrza pałacu nie są udostępniane do zwiedzania.

### **KOZŁOWICE, KOŚCIÓŁ NARODZENIA ŚW. JANA CHRZCIECIELA**

Drewniany kościół w Kozłowicach został zbudowany w II połowie XVII w. dzięki hojności jego fundatora – szlachcica Adama von Frankenberga. W 1744 r. po zmianie właścicieli wioski zmienił się wystrój wnętrza i ścian kościółka, a w malarskiej dekoracji chóru pojawiły się herby rodowe nowych właścicieli – rodziny Paczyńskich herbu Topór. Przy prezbiterium znajduje się zakrystia z lożą kolatorską, do której prowadzą zewnętrzne schody. Wnętrze kryje późnobarokowy ołtarz główny i ambonę, rzeźbę Jezusa Chrystusa, obraz Matki Boskiej Częstochowskiej oraz aż cztery rzeźby św. Jana Nepomucena bardzo popularnego na Śląsku.





Rynek, Gorzów Śląski

### **PAWŁOWICE, PAŁAC**

Ekлекtyczny pałac został zbudowany w 1864 r. przez dostojnika królewskiego Wilhelma von Pannwitz. Problemy finansowe spowodowały, że musiał on oddać pałac na rzecz Zarządu Okręgu Górnego Śląska. Nowy zarządca, Rittmeysen Mayer stworzył wokół niego piękny ogród. Przyczynił się też do powstania wielu niezwykłych legend związanych z tym miejscem. Wedle relacji jednego ze stróżów do pałacu raz w roku nocą przyjeżdżała czarna bryczka z diabłem w środku, z którym rzekomo miał konszachty pan Mayer. Pałac w Pawłowicach znajduje się na Szlaku Kulinarным Województwa Opolskiego „Opolski Bifyj”.

### **GORZÓW ŚLĄSKI**

Miasto uzyskało swoją lokację w 1274 r. Po II wojnie światowej, w latach 1975-1998 leżało na terenie dawnego woj. częstochowskiego. Po reformie administracyjnej przyłączono je do woj. opolskiego. W Gorzowie Śląskim warto zobaczyć kameralny Rynek z kilkoma zabytkowymi kamieniczkami, zabytkowy kościół Trójcy Świętej, kościół ewangelicki Krzyża Jezusowego, dawny dwór, zajazd, zabytkowy budynek nadleśnictwa oraz cmentarz żydowski.

### **PRASZKA**

Historycznie miasto leży na Ziemi Wieluńskiej. Do 1975 r. było ono częścią woj. łódzkiego, w latach 1975-998 do województwa łódzkiego, a po reformie przyłączono je do woj. opolskiego. Pierwsze wzmianki





o Praszcze pochodzą z 1260 r., a prawa miejskie uzyskała w 1392 r. Zabytki, jakie warto zobaczyć w Praszcze, to m.in.: kościół Wniebowzięcia NMP, kaplica św. Jana Nepomucena przy ul. Kaliskiej, wieża ciśnień z 1914 r., kilka zabytkowych kamienic, synagoga i cmentarz żydowski oraz Muzeum Regionalne, przy którym stoi gratka dla miłośników kolei – parowóz i wagon dawnej wąskotorowej Wieluńskiej Kolei Dojazdowej.

### **PRASZKA, KALWARIA**

Na słonecznym wzgórzu w południowej części Praszki, tuż obok kościoła św. Rodziny powstało niezwykle miejsce kultu. Na rozległej łące przeplatanej drzewami postawiono kilkadziesiąt krzyży i kapliczek. Pomiędzy nimi biegnie droga krzyżowa oraz kilka dró-

żek: Dróżki Zmartwychwstania Pana Jezusa, Dróżki Męki Pańskiej, Dróżki Matki Bożej i św. Józefa i inne. Sanktuarium otwarte jest codziennie w godz. 8-19, a od maja do września do godz. 21.

### **BISKUPICE**

Ta niewielka miejscowość w powiecie oleśkim posiada kilka ciekawych zabytków. Przy wjeździe od strony Kościelisk, naprzeciw kościoła św. Jacka z 1784 r. stoi budynek dawnego dworu datowanego na połowę XVII w. W centrum Biskupic stoi z kolei drewniany kościół św. Jadwigi Śląskiej z 1718 r. W wiosce zachował się też budynek dawnej szkoły, który jest obecnie opuszczony i nieużywany.